

**INFORME DE MONITOREO DE MEDIOS\***

Fecha: 17/12/2022

Semana N° 50

Coordinación de Vigilancia Epidemiológica

\*Vigilancia basada en eventos de interés epidemiológico mediante el monitoreo de medios abiertos de comunicación locales y nacionales.

**Reporte de eventos:**

Amenaza	Tema	Medio	Fecha	Resumen	Liga	Prioridad
Social	Sin albergues para indigentes	Sol de Cuernavaca	17 noviembre 2022	El Sistema Municipal para el <b>Desarrollo Integral de la Familia (DIF)</b> en Cuernavaca, <b>carece de albergues para indigentes de la capital morelense</b> , así como de un censo de cuántas personas hay en situación de calle informó la presidente del organismo Luz María Zagal Guzmán.	<a href="https://www.elsoldecuernavaca.com.mx/local/cuernavaca-sin-albergues-para-indigentes-9344610.html">https://www.elsoldecuernavaca.com.mx/local/cuernavaca-sin-albergues-para-indigentes-9344610.html</a>	Bajo
Biológico	Preocupación de contagios Covid-19	La Unión	17 noviembre 2022	El secretario de Salud Marco Antonio Cantú Cuevas afirmó que es preocupante el incremento en el número de casos positivos de covid-19, por lo que pidió a la población reforzar el llamado "escudo de la salud", principalmente el uso de cubrebocas en espacios cerrados y en el transporte público.	<a href="https://www.launion.com.mx/morelos/sociedad/noticias/218854-preocupa-aumentos-de-contagios-de-covid-19.html">https://www.launion.com.mx/morelos/sociedad/noticias/218854-preocupa-aumentos-de-contagios-de-covid-19.html</a>	Bajo
Biológico	Sin complicarse casos de Covid-19	La Unión	16 noviembre 2022	Marco Antonio Cantú Cuevas, titular de la Secretaría de Salud, informó que es alto el número de contagios de covid-19, pero afortunadamente no se han complicado y sólo hay una persona hospitalizada.	<a href="https://www.launion.com.mx/morelos/avances/noticias/218840-alto-numero-de-contagios-de-covid-19-afortunadamente-no-se-han-complicado-salud.html">https://www.launion.com.mx/morelos/avances/noticias/218840-alto-numero-de-contagios-de-covid-19-afortunadamente-no-se-han-complicado-salud.html</a>	Bajo



<http://ssm.gob.mx>



Servicios de Salud Morelos



@MorelosSalud

Callejón Borda N°3 Col. Centro C.P. 62000  
Teléfono (777) 312 62 31 / 314 33 36 ext. 222

**Calle Gómez Azcárate No. 205, Col. Lomas de la Selva  
C.P. 62270, Cuernavaca, Morelos. Tel.: 777 102 25 56**

**INFORME DE RIESGOS METEOROLÓGICOS**

Fecha: 17/12/2022

Semana N° 50

Coordinación de Vigilancia Epidemiológica

**Fuente:** Servicio Meteorológico Nacional de México, CONAGUA.

**EL NUEVO FRENTE FRÍO Núm. 17 OCASIONARÁ LLUVIAS PUNTUALES INTENSAS EN VERACRUZ, OAXACA Y PUEBLA, ASÍ COMO EVENTO DE “NORTE” EN EL GOLFO DE MÉXICO**

Para hoy, el **nuevo frente frío Núm. 17** recorrerá el noreste y oriente del territorio nacional, ocasionará lluvias puntuales intensas en Puebla, Veracruz y Oaxaca, así como lluvias puntuales muy fuertes en Tamaulipas, Tabasco y Chiapas. *Dichas lluvias podrían incrementar los niveles de ríos y arroyos, así como ocasionar deslaves e inundaciones en zonas bajas de los estados mencionados.* Asimismo, la **masa de aire frío** que lo impulsa, generará un **evento de “Norte”** fuerte en las costas de Tamaulipas, Veracruz y, gradualmente, en el Istmo y Golfo de Tehuantepec, con oleaje de 1 a 3 m de altura, así como ambiente frío a muy frío con heladas al amanecer en zonas altas de los estados de la Mesa del Norte y Mesa Central, percibiéndose el ambiente gélido en sierras de Chihuahua y Durango. Por otro lado, el arrastre de humedad generado por la **corriente en chorro subtropical**, en interacción con una **vaguada polar** y un **vórtice de núcleo frío** que se aproximará al norte de Baja California, originarán lluvias en el noroeste y norte del país, además de posible caída de aguanieve o nieve en sierras de Baja California y Coahuila. Finalmente, un **canal de baja presión** sobre la Península de Yucatán, en interacción con la entrada de humedad del Mar Caribe, producirán lluvias puntuales fuertes en Campeche y Quintana Roo.

**Las lluvias mencionadas podrán estar acompañadas de descargas eléctricas fuertes rachas de viento y posible caída de granizo, además, podrían incrementar los niveles de ríos y arroyos y ocasionar deslaves e inundaciones.**

**Temperaturas Máximas de 30-35 °C:**

**Morelos,** Puebla, Campeche, Yucatán y Quintana Roo.

**Temperaturas Máximas de 0-5 °C:**

Zonas altas de Baja California Sur, Aguascalientes, San Luis Potosí, Tamaulipas, Veracruz, Michoacán, Guanajuato, Querétaro, Hidalgo, **Morelos,** Ciudad de México, Oaxaca y Chiapas.

**Pronóstico en región Mesa Central:**

Cielo parcialmente nublado por la mañana, incrementando la nubosidad en el transcurso de la tarde con probabilidad de lluvias puntuales intensas en zonas de Puebla, las cuales podrían incrementar los niveles de ríos y arroyos y ocasionar deslaves e inundaciones en zonas bajas del estado, así como lluvias fuertes en Querétaro e Hidalgo y lluvias aisladas en Guanajuato y Tlaxcala. Ambiente matutino fresco a frío, y muy frío con bancos de niebla y heladas en zonas altas de Tlaxcala y Puebla. **Por la tarde, ambiente fresco a templado, y cálido en zonas de Morelos y Puebla.** Viento de dirección variable de 10 a 25 km/h.



<http://ssm.gob.mx>



Servicios de Salud Morelos



@MorelosSalud

Callejón Borda N°3 Col. Centro C.P. 62000  
Teléfono (777) 312 62 31 / 314 33 36 ext. 222

**Calle Gómez Azcárate No. 205, Col. Lomas de la Selva  
C.P. 62270, Cuernavaca, Morelos. Tel.: 777 102 25 56**

**INFORME DE MONITOREO VOLCÁNICO Y SISMOLÓGICO**

Fecha: 17/12/2022

Semana N° 50

Coordinación de Vigilancia Epidemiológica

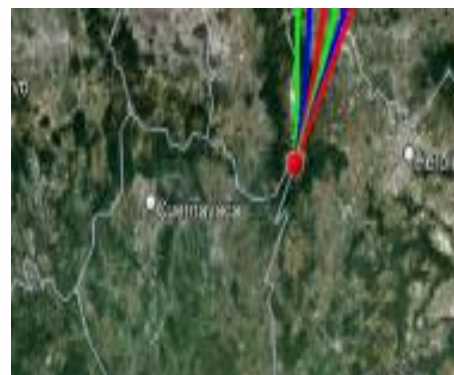
**Fuente:** Servicio Sismológico Nacional, UNAM. / Centro nacional de Prevención de Desastres (CENAPRED)-SEGOB, SENEAM-SCT y NOAA.

En las últimas 24 horas, mediante los sistemas de **monitoreo del volcán Popocatepetl**, se detectaron **163 exhalaciones acompañadas de vapor de agua, gases volcánicos y ligeras cantidades de ceniza**. Adicionalmente, se registraron **46 minutos de tremor de los cuales 4 minutos fueron de tipo armónico**. Al momento de este reporte el volcán presenta una emisión de vapor de agua y gases con dirección Oeste-Noroeste (ONO).

	SEMAFORO	AMARILLO-FASE 2	RECOMENDACIONES PARA LA FASE AMARILLO FASE 2
<b>NIVEL DE ALERTA</b>	<p><b>El volcán presenta incremento en su actividad, con explosiones esporádicas:</b></p> <ul style="list-style-type: none"> <li>Pluma continua de vapor de agua y gas.</li> <li>Caída de ceniza leves a moderadas en poblaciones cercanas.</li> <li>Lanzamiento de fragmentos incandescentes y posibilidad de flujos piroclásticos de corto alcance asociado a las explosiones.</li> <li>Crecimiento y destrucción de domos de lava.</li> <li>Flujos de lodo o escombros de corto alcance.</li> </ul>		<ol style="list-style-type: none"> <li>Continuar con el <b>radio de seguridad de 12 km</b>, por lo que la <b>permanencia</b> en esa área <b>no está permitida</b>.</li> <li>Controlar el tránsito entre Santiago Xalitzintla y San Pedro Nexapa, vía Paso de Cortés.</li> <li>A las autoridades de <b>Protección Civil</b>, <b>mantener sus procedimientos preventivos</b>, de acuerdo con sus planes operativos.</li> <li>A la <b>población</b> se le recomienda <b>elevar la atención a los avisos de las autoridades de su localidad</b> y se exhorta a no acercarse al volcán, y mucho menos al cráter.</li> <li><b>Mantenerse fuera de cañadas ante posibles flujos de lodo</b>, principalmente en temporada de lluvias.</li> </ol>

**PRONOSTICO DE CAIDA DE CENIZA**

En caso de una exhalación de ceniza volcánica, **el pronóstico de trayectoria hacia el nor-noreste** (simulando exhalación cada hora en las próximas 6 horas), a su paso por la zona oeste, noroeste y norte del estado de Puebla; zona sureste del Estado de México; zona suroeste, oeste y noroeste del estado de Tlaxcala y zona sureste y este del estado de Hidalgo, para las **primeras 12 horas de pronóstico**, (14:00 a las 02:00 hora local). Posteriormente para las últimas 12 horas de pronóstico (02:00 a las 14:00 hora local del día siguiente), las trayectorias continúan hacia la zona este del estado de Hidalgo; zona norte del estado de Puebla; zona centro-norte del estado de Veracruz y Golfo de México en donde concluirán.



**SIN PRONOSTICO DE CAIDA DE CENIZA PARA EL ESTADO**

<b>SISMOS</b>	<p>Se registró sismo de magnitud de <b>3.2 grados</b> Richter, a las 04:59:32 hrs con localización del epicentro a 50 km al noreste de Matías Romero Oaxaca.</p> <p><b>NO PERCIBIDO EN EL ESTADO DE MORELOS.</b></p>	
<b>REPORTE DE DAÑOS A LA POBLACION</b>		
<b>PROTECCIÓN CIVIL</b>	Sin reporte de daños a la población ni a la infraestructura en salud.	



<http://ssm.gob.mx>



Servicios de Salud Morelos



@MorelosSalud

Callejón Borda N°3 Col. Centro C.P. 62000  
Teléfono (777) 312 62 31 / 314 33 36 ext. 222

Calle Gómez Azcárate No. 205, Col. Lomas de la Selva  
C.P. 62270, Cuernavaca, Morelos. Tel.: 777 102 25 56


**INFORME DE MONITOREO DE TEMPERATURAS Y CALIDAD DEL AIRE**

Fecha: 17/12/2022

Semana N° 50

Coordinación de Vigilancia Epidemiológica

Fuente: Comisión Estatal de Agua (CEAGUA)



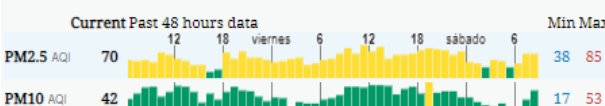
PRONOSTICO DE TEMPERATURAS POR MUNICIPIO			TEMPERATURAS MÁXIMAS Y MÍNIMAS, ULTIMAS 24 HRS		
Municipio	Min.	Max.	Municipio	Min.	Max.
Amacuzac	12°	33°	Tepalcingo	13°	32°
Cuahtla	14°	29°	Ayala	13°	31°
Jiutepec	12°	30°	Huitzilac	05°	20°
Temixco	13°	32°	Tepoztlán	12°	28°
Tlaltizapan	13°	32°	Zacualpan	11°	25°
Axochiapan	15°	33°	Tlalquitenango	12°	35°
Cuernavaca	11°	27°	Puente de Ixtla	12°	35°
Jojutla	14°	35°			

Mínimas		Máximas	
Huitzilac	05° 20°	Tlalquitenango	12° 35°
Tetela del Volcán	10° 21°	Jojutla	14° 35°
Totolapan	10° 23°	Axochiapan	15° 33°
Ocuituco	10° 23°	Zacatepec	14° 31°



**CALIDAD DEL AIRE**

ÍNDICE AIRE Y SALUD	NIVEL DE RIESGO ASOCIADO	RECOMENDACIONES	
		GRUPOS SENSIBLES	PARA TODA LA POBLACIÓN
<p>Estación de Monitoreo Cuernavaca Centro, Morelos</p> <p><b>70</b> <b>Moderado</b> Updated on Saturday 10:00 Temp.: 16°C</p> <p>Current Past 48 hours data</p>  <p>PM2.5 AQI: 70 (Min: 12, Max: 38, 85) PM10 AQI: 42 (Min: 6, Max: 17, 53)</p>	<p><b>Moderado</b></p> <p>Las personas sensibles pueden experimentar síntomas respiratorios (asmáticos), posible agravamiento de enfermedad pulmonar y cardiaca en personas con enfermedad cardiopulmonar y adultos mayores.</p>	<p>Considera reducir las actividades físicas vigorosas al aire libre.</p>	<p>Disfruta las actividades al aire libre.</p>



<http://ssm.gob.mx>



Servicios de Salud Morelos



@MorelosSalud

Callejón Borda N°3 Col. Centro C.P. 62000  
Teléfono (777) 312 62 31 / 314 33 36 ext. 222

Calle Gómez Azcárate No. 205, Col. Lomas de la Selva  
C.P. 62270, Cuernavaca, Morelos. Tel.: 777 102 25 56



**INFORME DE MONITOREO EPIDEMIOLÓGICO**

Fecha: 17/12/2022

Semana N° 50

Coordinación de Vigilancia Epidemiológica

**Fuente:** Jurisdicciones Sanitarias del estado de Morelos.

**JURISDICCION SANITARIA I:**

 **SIN EVENTOS EXTRAORDINARIOS INFORMADOS POR LA JURISDICCIÓN SANITARIA.**

**JURISDICCION SANITARIA II:**

 **SIN EVENTOS EXTRAORDINARIOS INFORMADOS POR LA JURISDICCIÓN SANITARIA.**

**JURISDICCION SANITARIA III:**

 **SIN EVENTOS EXTRAORDINARIOS INFORMADOS POR LA JURISDICCIÓN SANITARIA.**



<http://ssm.gob.mx>



Servicios de Salud Morelos



@MorelosSalud

Callejón Borda N°3 Col. Centro C.P. 62000  
Teléfono (777) 312 62 31 / 314 33 36 ext. 222

**Calle Gómez Azcárate No. 205, Col. Lomas de la Selva  
C.P. 62270, Cuernavaca, Morelos. Tel.: 777 102 25 56**