

INFORME DE MONITOREO DE MEDIOS*

Fecha: 02/11/2022

Semana N° 44

Coordinación de Vigilancia Epidemiológica

*Vigilancia basada en eventos de interés epidemiológico mediante el monitoreo de medios abiertos de comunicación locales y nacionales.

Reporte de eventos:

Amenaza	Tema	Medio	Fecha	Resumen	Liga	Prioridad
Mortalidad	DM2 primera causa de muerte en México	Diario de Morelos	02 noviembre 2022	De acuerdo con el Instituto Nacional de Salud Pública (INSP), desde el año 2000, la diabetes mellitus en México es la primera causa de muerte entre las mujeres y la segunda entre los hombres.	https://www.diariodemorelos.com/noticias/diabetes-primera-causa-de-muerte-en-m-xico	Bajo
Biológico	Aviso preventivo de viaje a Qatar	Diario de Morelos	02 noviembre 2022	La Subsecretaría de Prevención y Promoción de la Salud, de la Secretaría de Salud Federal, emitió un aviso preventivo de viaje para las personas que viajarán a la celebración de la Copa Mundial de la FIFA ante las actuales emergencias de salud pública de importancia como son el COVID-19 y la viruela símica.	https://www.diariodemorelos.com/noticias/emite-salud-aviso-para-viajeros-por-covid19	Bajo
Biológico	Crece casos de EDAS en Morelos	La Unión	02 noviembre 2022	De acuerdo con el reporte más reciente de la Dirección General de Epidemiología (DGE) de la Secretaría de Salud federal, la entidad federativa con mayor incidencia de EDA en menores de cinco años durante la semana epidemiológica 41 es Zacatecas (2.7), seguida por Baja California Sur (1.9) y Tlaxcala (1.9).	https://www.launion.com.mx/morelos/sociad/noticias/216380-en-una-semana-crecen-casos-de-enfermedades-diarreicas-en-ninos.html	Bajo
Biológico	Falla en distribución de medicamentos y vacunas	La Unión	02 noviembre 2022	La política de concentración federal de vacunas y medicamentos falló, pues de nada sirve si hay medicinas y demás recursos, si existe mala distribución; por eso prevalece el déficit en los centros de salud, aseguró la presidenta de la Asociación de Colegios Federados de Medicina de Morelos, Reina Bárcenas Hurtado.	https://www.launion.com.mx/morelos/sociad/noticias/216379-falla-distribucion-de-medicamentos-y-vacunas-criticar.html	Bajo
Biológico	17 casos acumulados de viruela símica en Morelos	La Unión	02 noviembre 2022	Los casos de viruela del mono en Morelos suman 17, de acuerdo con el reporte de la Secretaría de Salud federal más reciente; en la última semana se sumó otro caso con diagnóstico positivo, confirmado oficialmente.	https://www.launion.com.mx/morelos/avances/noticias/216397-suman-17-casos-de-viruela-simica-en-morelos.html	Bajo
Biológico	Prevención de IVU'S	La Unión	02 noviembre 2022	Como parte de las recomendaciones que emite el Hospital del Niño Morelense (HNM), Jorge Israel Hernández Blanquel, pediatra infectólogo y coordinador de investigación del nosocomio, pidió a padres de familia mantenerse pendientes de los menores de edad ante cualquier síntoma de infección en vías urinarias.	https://www.launion.com.mx/morelos/avances/noticias/216396-pide-hnm-intensificar-medidas-preventivas-para-evitar-infecciones-en-vias-urinarias.html	Bajo



<http://ssm.gob.mx>



Servicios de Salud Morelos



@MorelosSalud

Callejón Borda N°3 Col. Centro C.P. 62000
Teléfono (777) 312 62 31 / 314 33 36 ext. 222

**Calle Gómez Azcárate No. 205, Col. Lomas de la Selva
C.P. 62270, Cuernavaca, Morelos. Tel.: 777 102 25 56**

INFORME DE RIESGOS METEOROLÓGICOS

Fecha: 02/11/2022

Semana N° 44

Coordinación de Vigilancia Epidemiológica

Fuente: Servicio Meteorológico Nacional de México, CONAGUA.

PRONÓSTICO DE LLUVIAS MUY FUERTES A INTENSAS EN LA PENÍNSULA DE YUCATÁN Y SURESTE DE MÉXICO

Este día, el **huracán "Lisa" categoría 1** en la escala Saffir-Simpson, podría ingresar en horas de la tarde-noche a Belice; su amplia circulación producirá lluvias muy fuertes a intensas en el sureste del país y la Península de Yucatán, además de fuertes rachas de viento en zonas de Campeche y Quintana Roo. Por otra parte, durante la tarde de este día ingresará el nuevo **frente frío Núm. 7** sobre el noroeste del país, el cual interaccionará con una **vaguada polar** y un **vórtice de núcleo frío** en niveles medios de la atmósfera, generando lluvias con intervalos de chubascos y descenso de las temperaturas en dicha región; así como condiciones para la caída de **aguanieve** en sierras de Baja California, principalmente durante la noche de este día y madrugada del jueves.

Para más información del huracán "Lisa" del Océano Atlántico, consulta el aviso del Servicio Meteorológico Nacional en: <https://smn.cna.gob.mx/es/pronosticos/avisos/aviso-de-ciclón-tropical-en-el-oceano-atlantico>

Las lluvias mencionadas podrán estar acompañadas de descargas eléctricas fuertes rachas de viento y posible caída de granizo, además, podrían incrementar los niveles de ríos y arroyos y ocasionar deslaves e inundaciones.

Intervalos de chubascos (5-25mm):

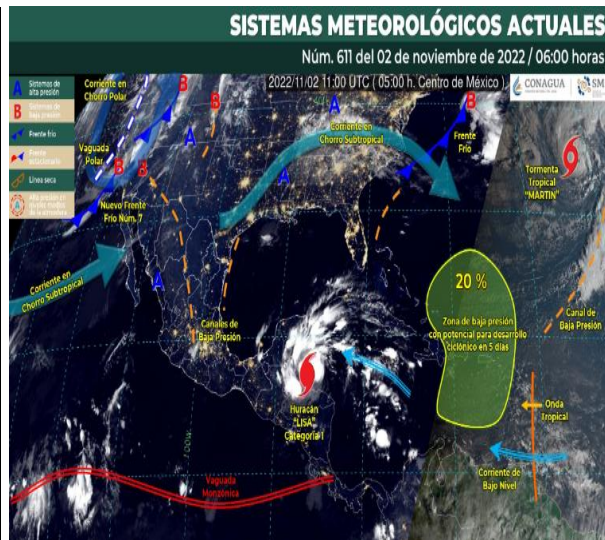
Nuevo León, Querétaro, Hidalgo, Michoacán, Estado de México, Ciudad de México, **Morelos**, Tlaxcala, Puebla, Guerrero, Oaxaca, Veracruz, Chiapas, Campeche y Yucatán.

Temperaturas Máximas de 35-40 °C:

Michoacán, Guerrero, Oaxaca, Chiapas, Campeche, Yucatán y Quintana Roo.

Pronóstico en región Mesa Central:

Cielo parcialmente nublado en la mañana con bancos de niebla en sierras de Querétaro, Hidalgo y Guanajuato. Por la tarde cielo medio nublado con probabilidad de chubascos en Hidalgo y Puebla, lluvias aisladas en Querétaro y **sin lluvia en** Guanajuato, Tlaxcala y **Morelos**. Ambiente matutino fresco, además de frío a muy frío con posibles heladas en sierras de Hidalgo, Tlaxcala y Puebla. Viento del este y noreste de 10 a 25 km/h en la región.



<http://ssm.gob.mx>



Servicios de Salud Morelos



@MorelosSalud

Callejón Borda N°3 Col. Centro C.P. 62000
Teléfono (777) 312 62 31 / 314 33 36 ext. 222

**Calle Gómez Azcárate No. 205, Col. Lomas de la Selva
C.P. 62270, Cuernavaca, Morelos. Tel.: 777 102 25 56**

INFORME DE MONITOREO VOLCÁNICO Y SISMOLÓGICO

Fecha: 02/11/2022

Semana N° 44

Coordinación de Vigilancia Epidemiológica

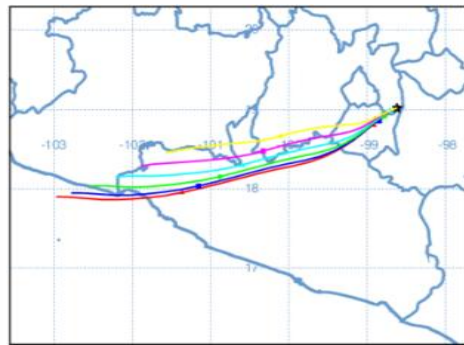
Fuente: Servicio Sismológico Nacional, UNAM. / Centro nacional de Prevención de Desastres (CENAPRED)-SEGOB, SENEAM-SCT y NOAA.

En las últimas 24 horas, mediante los sistemas de **monitoreo del volcán Popocatepetl**, se detectaron **48 exhalaciones, acompañadas de vapor de agua, gases volcánicos y ligeras cantidades de ceniza**. También se registraron **313 minutos de tremor de baja amplitud**. Al momento de este reporte se observa ligera emisión de vapor de agua y gases volcánicos con dirección noroeste.

NIVEL DE ALERTA	SEMAFORO	AMARILLO-FASE 2	RECOMENDACIONES PARA LA FASE AMARILLO FASE 2
		<p>El volcán presenta incremento en su actividad, con explosiones esporádicas:</p> <ul style="list-style-type: none"> Pluma continua de vapor de agua y gas. Caída de ceniza leves a moderadas en poblaciones cercanas. Lanzamiento de fragmentos incandescentes y posibilidad de flujos piroclásticos de corto alcance asociado a las explosiones. Crecimiento y destrucción de domos de lava. Flujos de lodo o escombros de corto alcance. 	

PRONOSTICO DE CAIDA DE CENIZA

En caso de una exhalación de ceniza volcánica, **el pronóstico de trayectoria hacia el oeste-suroeste** (simulando exhalación cada hora en las próximas 6 horas), a su paso por la zona sureste y sur del Estado de México; **zona noreste, centro, oeste y suroeste del estado de Morelos** y zona norte y noroeste del estado de Guerrero, para las **primeras 12 horas de pronóstico**, (14:00 a las 02:00 hora local). Posteriormente para las últimas 12 horas de pronóstico (02:00 a las 14:00 hora local del día siguiente), las trayectorias continúan hacia la zona sur y suroeste del Estado de México; zona norte, noroeste y oeste del estado de Guerrero; zona este y sureste del estado de Michoacán y algunas sobre el Océano Pacífico.



SISMOS	<p>Se registró sismo de magnitud de 4.2 grados Richter, a las 09:23:35 hrs con localización del epicentro a 67 km al suroeste de Santa Rosalía, Baja California.</p> <p>NO PERCIBIDO EN EL ESTADO DE MORELOS.</p>	
	REPORTE DE DAÑOS A LA POBLACION	
PROTECCIÓN CIVIL	Sin reporte de daños a la población ni a la infraestructura en salud.	



<http://ssm.gob.mx>



Servicios de Salud Morelos



@MorelosSalud

Callejón Borda N°3 Col. Centro C.P. 62000
Teléfono (777) 312 62 31 / 314 33 36 ext. 222

**Calle Gómez Azcárate No. 205, Col. Lomas de la Selva
C.P. 62270, Cuernavaca, Morelos. Tel.: 777 102 25 56**


INFORME DE MONITOREO DE TEMPERATURAS Y CALIDAD DEL AIRE

Fecha: 02/11/2022

Semana N° 44

Coordinación de Vigilancia Epidemiológica

Fuente: Comisión Estatal de Agua (CEAGUA)



PRONOSTICO DE TEMPERATURAS POR MUNICIPIO

Municipio	Min.	Max.	Municipio	Min.	Max.
Amacuzac	17°	31°	Tepalcingo	17°	30°
Cuautla	16°	28°	Ayala	18°	30°
Jiutepec	15°	27°	Huitzilac	09°	20°
Temixco	16°	31°	Tepoztlán	13°	26°
Tlaltizapan	17°	30°	Zacualpan	13°	24°
Axochiapan	18°	33°	Tlalquitenango	20°	34°
Cuernavaca	15°	26°	Puente de Ixtla	19°	35°
Jojutla	19°	35°			

TEMPERATURAS MÁXIMAS Y MÍNIMAS, ULTIMAS 24 HRS

Mínimas	Máximas
Huitzilac 09° 20°	Tlalquitenango 20° 34°
Tetela del Volcán 12° 22°	Jojutla 19° 35°
Totolapan 13° 23°	Axochiapan 18° 33°
Ocuituco 13° 24°	Zacatepec 18° 31°



CALIDAD DEL AIRE

ÍNDICE AIRE Y SALUD	NIVEL DE RIESGO ASOCIADO	RECOMENDACIONES	
		GRUPOS SENSIBLES	PARA TODA LA POBLACIÓN
<p>Estación de Monitoreo Cuernavaca Centro, Morelos</p> <p>70 Moderado Updated on Wed. 13:00 Temp.: 23°C</p> <p>Current Past 48 hours data</p> <p>PM2.5 AQI 70 (Min 30, Max 89)</p> <p>PM10 AQI 39 (Min 21, Max 77)</p>	<p>Moderado</p> <p>Las personas sensibles pueden experimentar síntomas respiratorios (asmáticos), posible agravamiento de enfermedad pulmonar y cardiaca en personas con enfermedad cardiopulmonar y adultos mayores.</p>	<p>Considera reducir las actividades físicas vigorosas al aire libre.</p>	<p>Disfruta las actividades al aire libre.</p>



<http://ssm.gob.mx>



Servicios de Salud Morelos



@MorelosSalud

Callejón Borda N°3 Col. Centro C.P. 62000
Teléfono (777) 312 62 31 / 314 33 36 ext. 222

Calle Gómez Azcárate No. 205, Col. Lomas de la Selva
C.P. 62270, Cuernavaca, Morelos. Tel.: 777 102 25 56

INFORME DE MONITOREO EPIDEMIOLÓGICO

Fecha: 02/11/2022

Semana N° 44

Coordinación de Vigilancia Epidemiológica

Fuente: Jurisdicciones Sanitarias del estado de Morelos.

JURISDICCION SANITARIA I:

 **SIN EVENTOS EXTRAORDINARIOS INFORMADOS POR LA JURISDICCIÓN SANITARIA.**

JURISDICCION SANITARIA II:

 **SIN EVENTOS EXTRAORDINARIOS INFORMADOS POR LA JURISDICCIÓN SANITARIA.**

JURISDICCION SANITARIA III:

 **SIN EVENTOS EXTRAORDINARIOS INFORMADOS POR LA JURISDICCIÓN SANITARIA.**



<http://ssm.gob.mx>



Servicios de Salud Morelos



@MorelosSalud

Callejón Borda N°3 Col. Centro C.P. 62000
Teléfono (777) 312 62 31 / 314 33 36 ext. 222

**Calle Gómez Azcárate No. 205, Col. Lomas de la Selva
C.P. 62270, Cuernavaca, Morelos. Tel.: 777 102 25 56**