

INFORME DE MONITOREO DE MEDIOS*

Fecha: 03/11/2022

Semana N° 44

Coordinación de Vigilancia Epidemiológica

*Vigilancia basada en eventos de interés epidemiológico mediante el monitoreo de medios abiertos de comunicación locales y nacionales.

Reporte de eventos:

Amenaza	Tema	Medio	Fecha	Resumen	Liga	Prioridad
Violencia	Aumento en el número de homicidios	El Sol de Cuernavaca	03 noviembre 2022	El estado de Morelos continúa ubicado entre los primeros 10 lugares en donde hay un mayor número de homicidios y robo de autos en el país , sobre todo en Cuernavaca y su zona conurbada de acuerdo a cifras del Secretariado Ejecutivo del Sistema Nacional de Seguridad Pública (SESNSP).	https://www.elsoldecuernavaca.com.mx/policiaciaregistra-morelos-mas-de-4-mil-homicidios-en-lo-que-va-del-ano-9131328.html	Bajo
Biológico	Prevención de IVU'S	Diario de Morelos	03 noviembre 2022	El Hospital del Niño Morelense (HNM), a través de Jorge Israel Hernández Blanquel, pediatra infectólogo y coordinador de investigación del nosocomio, pidió a padres de familia mantenerse pendientes de los menores de edad ante cualquier síntoma de infección en vías urinarias.	https://www.diariodemorelos.com/noticias/invitan-cuidar-v-uritarias-de-infantes	Bajo
Biológico	17 Casos de viruela símica en Morelos.	Diario de Morelos	03 noviembre 2022	Un nuevo caso de viruela del mono se registró en la entidad informó la Secretaría de Salud Morelos, a través de Servicios de Salud Morelos (SSM).	https://www.diariodemorelos.com/noticias/suman-ya-17-casos-de-viruela-del-mono-en-morelos	Bajo
Migración	Morelos no es paso de personas migrantes a EUA	Lo de Hoy	03 noviembre 2022	Morelos no es paso de personas ilegales que buscan llegar a los Estados Unidos procedentes de Sudamérica, así lo señaló Ana Alday Chávez, titular del Instituto Nacional de Migración en la entidad.	https://morelos.lodehoy.com.mx/estado/2022/11/02/25573/morelos-no-figura-en-paso-de-migrantes-hacia-estados-unidos-inm	Bajo



<http://ssm.gob.mx>



Servicios de Salud Morelos



@MorelosSalud

Callejón Borda N°3 Col. Centro C.P. 62000
Teléfono (777) 312 62 31 / 314 33 36 ext. 222

**Calle Gómez Azcárate No. 205, Col. Lomas de la Selva
C.P. 62270, Cuernavaca, Morelos. Tel.: 777 102 25 56**

INFORME DE RIESGOS METEOROLÓGICOS

Fecha: 03/11/2022

Semana N° 44

Coordinación de Vigilancia Epidemiológica

Fuente: Servicio Meteorológico Nacional de México, CONAGUA.

EL CICLÓN TROPICAL "LISA" OCASIONARÁ LLUVIAS PUNTUALES TORRENCIALES EN TABASCO Y CHIAPAS Y PUNTUALES INTENSAS EN OAXACA, CAMPECHE Y VERACRUZ. EL FRENTE FRÍO Núm. 7 GENERARÁ CAÍDA DE AGUANIEVE O NIEVE EN ZONAS DE BAJA CALIFORNIA, SONORA Y CHIHUAHUA.

El ciclón tropical "Lisa" se desplazará sobre Tabasco y Campeche, ocasionando lluvias puntuales torrenciales en Tabasco y Chiapas, intensas en Oaxaca, Veracruz y Campeche, lluvias puntuales muy fuertes en Quintana Roo y puntuales fuertes en Yucatán. Dichas lluvias podrían originar incremento en los niveles de ríos y arroyos, deslaves e inundaciones en zonas bajas de los estados indicados. De acuerdo con su trayectoria, esta noche "Lisa" podría ingresar al Golfo de México. Por otra parte, el frente frío Núm. 7, asociado con una vaguada polar y con la corriente en chorro subtropical recorrerá el norte de Baja California, Sonora y Chihuahua, e interactuará con una línea seca que se extenderá sobre Chihuahua, lo que originará lluvias y chubascos acompañados de descargas eléctricas, así como posible caída de aguanieve o nieve en las sierras de Baja California, Sonora y Chihuahua, además de ráfagas fuertes a intensas de viento con tolvaneras en el noroeste, norte y noreste de México. Finalmente, un canal de baja presión y la entrada de humedad del Océano Pacífico, incrementarán las condiciones para lluvias con chubascos en el centro del territorio nacional.

Para más información del ciclón tropical "Lisa" del Océano Atlántico, consulta el aviso del Servicio Meteorológico Nacional en: <https://smn.cna.gob.mx/es/pronosticos/avisos/aviso-de-ciclon-tropical-en-el-oceano-atlantico>

Las lluvias mencionadas podrán estar acompañadas de descargas eléctricas fuertes rachas de viento y posible caída de granizo, además, podrían incrementar los niveles de ríos y arroyos y ocasionar deslaves e inundaciones.

Intervalo de chubascos (5-25mm):

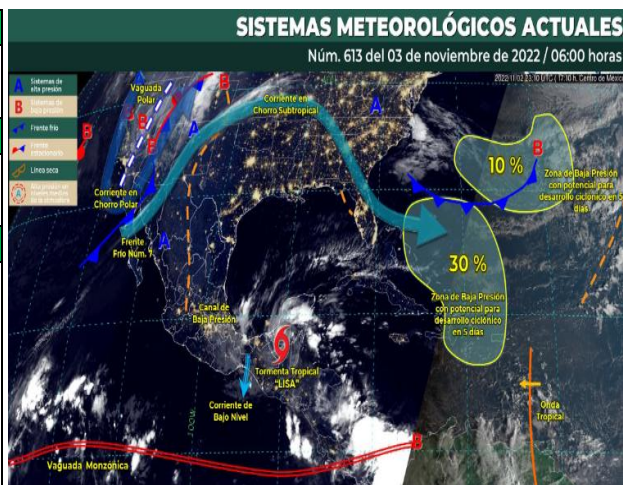
Baja California, Sonora, Chihuahua, Michoacán, Guerrero, Estado de México, **Morelos**, Tlaxcala y Puebla.

Temperaturas Máximas de 30-35 °C:

Sinaloa, Nayarit, Jalisco, Colima, Michoacán, Tamaulipas y Guerrero.

Pronóstico en región Mesa Central:

Cielo parcialmente nublado por la mañana e incremento de nublados por la tarde, con **probabilidad de chubascos en Morelos**, Tlaxcala y Puebla y lluvias aisladas en Hidalgo. Sin lluvia en el resto de la región. Ambiente matutino fresco, siendo frío y con posibles heladas en sierras de Guanajuato, Hidalgo, Tlaxcala y Puebla. Viento del este y noreste de 10 a 25 km/h.



<http://ssm.gob.mx>



Servicios de Salud Morelos



@MorelosSalud

Callejón Borda N°3 Col. Centro C.P. 62000
Teléfono (777) 312 62 31 / 314 33 36 ext. 222

**Calle Gómez Azcárate No. 205, Col. Lomas de la Selva
C.P. 62270, Cuernavaca, Morelos. Tel.: 777 102 25 56**

INFORME DE MONITOREO VOLCÁNICO Y SISMOLÓGICO

Fecha: 03/11/2022

Semana N° 44

Coordinación de Vigilancia Epidemiológica

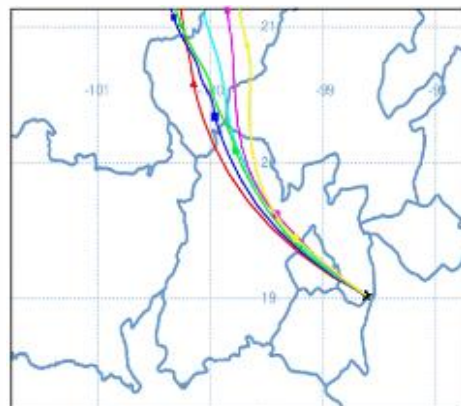
Fuente: Servicio Sismológico Nacional, UNAM. / Centro nacional de Prevención de Desastres (CENAPRED)-SEGOB, SENEAM-SCT y NOAA.

En las últimas 24 horas, mediante los sistemas de **monitoreo del volcán Popocatepetl**, se detectaron **48 exhalaciones, acompañadas de vapor de agua, gases volcánicos y ligeras cantidades de ceniza**. También se registraron **313 minutos de tremor de baja amplitud**. Al momento de este reporte se observa ligera emisión de vapor de agua y gases volcánicos con dirección noroeste.

	SEMAFORO	AMARILLO-FASE 2	RECOMENDACIONES PARA LA FASE AMARILLO FASE 2
NIVEL DE ALERTA	<p>El volcán presenta incremento en su actividad, con explosiones esporádicas:</p> <ul style="list-style-type: none"> • Pluma continua de vapor de agua y gas. • Caída de ceniza leves a moderadas en poblaciones cercanas. • Lanzamiento de fragmentos incandescentes y posibilidad de flujos piroclásticos de corto alcance asociado a las explosiones. • Crecimiento y destrucción de domos de lava. • Flujos de lodo o escombros de corto alcance. 		<ol style="list-style-type: none"> 1. Continuar con el radio de seguridad de 12 km, por lo que la permanencia en esa área no está permitida. 2. Controlar el tránsito entre Santiago Xalitzintla y San Pedro Nexapa, vía Paso de Cortés. 3. A las autoridades de Protección Civil, mantener sus procedimientos preventivos, de acuerdo con sus planes operativos. 4. A la población se le recomienda elevar la atención a los avisos de las autoridades de su localidad y se exhorta a no acercarse al volcán, y mucho menos al cráter. 5. Mantenerse fuera de cañadas ante posibles flujos de lodo, principalmente en temporada de lluvias.

PRONOSTICO DE CAIDA DE CENIZA

En caso de una exhalación de ceniza volcánica, **el pronóstico de trayectoria hacia el noroeste** (simulando exhalación cada hora en las próximas 6 horas), a su paso por la zona sureste, centro-norte y noroeste del Estado de México; zona sureste, centro y noroeste de la Ciudad de México y zona sur, centro y oeste-noroeste del estado de Querétaro, para las **primeras 12 horas de pronóstico**, (09:00 a las 21:00 hora local). Posteriormente para las últimas 12 horas de pronóstico (21:00 a las 09:00 hora local del día siguiente), las trayectorias continúan hacia la zona centro-norte y noroeste del Estado de México; zona suroeste y oeste del estado de Hidalgo; zona sur, sureste, este, centro y norte del estado de Querétaro; zona noreste del estado de Guanajuato y zona sur del estado de San Luis Potosí.



SIN PRONOSTICO DE CAIDA DE CENIZA PARA EL ESTADO

SISMOS	<p>Se registró sismo de magnitud de 3.4 grados Richter, a las 04:39:38 hrs con localización del epicentro a 38 km al suroeste de Ometepepec, Guerrero.</p> <p>NO PERCIBIDO EN EL ESTADO DE MORELOS.</p>	
	<p>REPORTE DE DAÑOS A LA POBLACION</p> <p>Sin reporte de daños a la población ni a la infraestructura en salud.</p>	

PROTECCIÓN CIVIL



<http://ssm.gob.mx>



Servicios de Salud Morelos



@MorelosSalud

Callejón Borda N°3 Col. Centro C.P. 62000
Teléfono (777) 312 62 31 / 314 33 36 ext. 222

**Calle Gómez Azcárate No. 205, Col. Lomas de la Selva
C.P. 62270, Cuernavaca, Morelos. Tel.: 777 102 25 56**


INFORME DE MONITOREO DE TEMPERATURAS Y CALIDAD DEL AIRE

Fecha: 03/11/2022

Semana N° 44

Coordinación de Vigilancia Epidemiológica

Fuente: Comisión Estatal de Agua (CEAGUA)



PRONOSTICO DE TEMPERATURAS POR MUNICIPIO

Municipio	Min.	Max.	Municipio	Min.	Max.
Amacuzac	17°	31°	Tepalcingo	17°	30°
Cuautla	16°	28°	Ayala	18°	30°
Jiutepec	15°	27°	Huitzilac	09°	20°
Temixco	16°	31°	Tepoztlán	13°	26°
Tlaltizapan	17°	30°	Zacualpan	13°	24°
Axochiapan	18°	33°	Tlalquitenango	20°	34°
Cuernavaca	15°	26°	Puente de Ixtla	19°	35°
Jojutla	19°	35°			

TEMPERATURAS MÁXIMAS Y MÍNIMAS, ULTIMAS 24 HRS

Mínimas	Máximas
Huitzilac 09° 20°	Tlalquitenango 20° 34°
Tetela del Volcán 12° 22°	Jojutla 19° 35°
Totolapan 13° 23°	Axochiapan 18° 33°
Ocuituco 13° 24°	Zacatepec 18° 31°



CALIDAD DEL AIRE

ÍNDICE AIRE Y SALUD	NIVEL DE RIESGO ASOCIADO	RECOMENDACIONES	
		GRUPOS SENSIBLES	PARA TODA LA POBLACIÓN
<p>Estación de Monitoreo Cuernavaca Centro, Morelos</p> <p>57 Moderado Updated on Thursday 5:00 Temp.: 18°C</p> <p>Current Past 48 hours data</p> <p>PM2.5 AQI 57 46 89 PM10 AQI 35 21 77</p>	<p>Moderado</p> <p>Las personas sensibles pueden experimentar síntomas respiratorios (asmáticos), posible agravamiento de enfermedad pulmonar y cardiaca en personas con enfermedad cardiopulmonar y adultos mayores.</p>	<p>Considera reducir las actividades físicas vigorosas al aire libre.</p>	<p>Disfruta las actividades al aire libre.</p>



<http://ssm.gob.mx>



Servicios de Salud Morelos



@MorelosSalud

Callejón Borda N°3 Col. Centro C.P. 62000
Teléfono (777) 312 62 31 / 314 33 36 ext. 222

Calle Gómez Azcárate No. 205, Col. Lomas de la Selva
C.P. 62270, Cuernavaca, Morelos. Tel.: 777 102 25 56

INFORME DE MONITOREO EPIDEMIOLÓGICO

Fecha: 03/11/2022

Semana N° 44

Coordinación de Vigilancia Epidemiológica

Fuente: Jurisdicciones Sanitarias del estado de Morelos.

JURISDICCION SANITARIA I:

☞ **SIN EVENTOS EXTRAORDINARIOS NOTIFICADOS POR LA JURISDICCIÓN SANITARIA.**

JURISDICCION SANITARIA II:

SISTEMA NOTINMED

○ **Brote de ENFERMEDAD DE PIES MANOS Y BOCA (COXAQUIE)**

- ☞ Folio: **NM00295299-0**
- ☞ Municipio: **JOJUTLA**
- ☞ Lugar: **KINDER " ANTONIO DIAZ SOTO Y GAMA"**
- ☞ Población afectada: **3 casos confirmados por criterios clínicos.**
- ☞ Defunciones: **0**
- ☞ Fecha de inicio de brote: **18/10/2022**
- ☞ Caso índice: **24/11/2022**
- ☞ Tasa de ataque: **0.2%**
- ☞ Tasa de letalidad: **0.0%**
- ☞ Fecha probable de cierre de brote: **15/11/2022**

JURISDICCION SANITARIA III:

☞ **SIN EVENTOS EXTRAORDINARIOS NOTIFICADOS POR LA JURISDICCIÓN SANITARIA.**



<http://ssm.gob.mx>



Servicios de Salud Morelos



@MorelosSalud

Callejón Borda N°3 Col. Centro C.P. 62000
Teléfono (777) 312 62 31 / 314 33 36 ext. 222

**Calle Gómez Azcárate No. 205, Col. Lomas de la Selva
C.P. 62270, Cuernavaca, Morelos. Tel.: 777 102 25 56**