

INFORME DE MONITOREO DE MEDIOS*

Fecha: 04/11/2022

Semana N° 44

Coordinación de Vigilancia Epidemiológica

*Vigilancia basada en eventos de interés epidemiológico mediante el monitoreo de medios abiertos de comunicación locales y nacionales.

Reporte de eventos:

Amenaza	Tema	Medio	Fecha	Resumen	Liga	Prioridad
Biológico	Cubrebocas obligatorio en escuelas	El Sol de Cuernavaca	03 noviembre 2022	El uso de cubrebocas en las escuelas del estado de Morelos seguirá siendo una medida obligatoria, en tanto los lineamientos del Sector Salud no cambien, dijo el secretario de Educación, Luis Arturo Cornejo Alatorre.	https://www.elsoldecuernavaca.com.mx/loca/el-cubrebocas-es-obligatorio-en-todas-las-escuelas-sep-9136425.html	Bajo
Social	Escuelas no aptas para discapacitados	El Sol de Cuernavaca	04 noviembre 2022	El presidente de la Comisión de Grupos Vulnerables destacó que en Morelos las instituciones educativas de nivel básico van haciendo las adaptaciones necesarias en caso de recibir a algún alumno con discapacidad.	https://www.elsoldecuernavaca.com.mx/loca/escuelas-de-morelos-no-son-aptas-para-discapacitados-alberto-sanchez-9139167.html	Bajo
Accidentes	Ambulantaje pone en riesgo a peatones	El Sol de Cuernavaca	03 noviembre 2022	Antonio Sánchez Purón, presidente del Consejo Coordinador Empresarial (CCE) aseguró que el ambulante sigue afectando a los empresarios y civiles: "Se tienen que bajar de la banqueta para poder transitar, cuando ese espacio no está diseñado para eso", indicó.	https://www.elsoldecuernavaca.com.mx/loca/crecimiento-de-ambulante-pone-en-riesgo-a-ciudadanos-cce-9137685.html	Bajo
Biológico	Se mantiene uso de cubrebocas en escuelas	La Unión	04 noviembre 2022	El secretario de Educación del estado Luis Arturo Cornejo Alatorre dejó en claro que hasta la fecha en Morelos sigue siendo obligatorio el uso del cubrebocas en los espacios educativos, especialmente cuando no hay sana distancia.	https://www.launion.com.mx/morelos/sociedad/noticias/216469-se-mantendra-en-las-escuelas-el-uso-del-cubrebocas-cornejo.html	Bajo
Biológico	Falta de agua potable en Zacatepec	La Unión	04 noviembre 2022	La mañana del jueves, vecinos de la colonia Valle del Sol de este municipio protestaron en las instalaciones del Sistema Operador de Agua Potable, en demanda de que se restablezca el servicio, ya que llevan un mes sin agua potable.	https://www.launion.com.mx/morelos/zona-sur/noticias/216481-cumplen-un-mes-sin-agua-en-la-colonia-valle-del-sol-de-zacatepec.html	Bajo
Biológico	Falta de agua potable en Puente de Ixtla	La Unión	04 noviembre 2022	El ayudante municipal de la comunidad de Tilzapotla, David Delgado Hernández, alertó -una vez más- acerca del grave problema de salud pública ante la falta de operación de la planta de tratamiento de aguas residuales, aunado a que el sistema de alcantarillado está prácticamente colapsado, con lo que se llevan las aguas residuales domésticas sin ningún tratamiento a la presa "Emiliano Zapata", en cuyo trayecto se generan malos olores y fauna nociva.	https://www.launion.com.mx/morelos/zona-sur/noticias/216480-falta-de-operacion-de-la-ptar-pone-en-riesgo-salud-de-tilzapotla.html	Bajo
Volcánico	Monitoreo volcánico	La Unión	04 noviembre 2022	En un comunicado, el Centro Nacional de Prevención de Desastres (Cenapred) informó este jueves que en las últimas 24 horas, mediante los sistemas de monitoreo del volcán Popocatepetl, se detectaron 58 exhalaciones, acompañadas de vapor de agua, gases volcánicos y ligeras cantidades de ceniza.	https://www.launion.com.mx/morelos/avances/noticias/216460-registra-popocatepetl-58-exhalaciones-en-las-ultimas-24-horas.html	Bajo



<http://ssm.gob.mx>



Servicios de Salud Morelos



@MorelosSalud

Callejón Borda N°3 Col. Centro C.P. 62000
Teléfono (777) 312 62 31 / 314 33 36 ext. 222

**Calle Gómez Azcárate No. 205, Col. Lomas de la Selva
C.P. 62270, Cuernavaca, Morelos. Tel.: 777 102 25 56**

Amenaza	Tema	Medio	Fecha	Resumen	Liga	Prioridad
Volcánico	Monitoreo volcánico	Diario de Morelos	04 noviembre 2022	El Centro Nacional de Prevención de Desastres (Cenapred) informó que en las últimas 24 horas, mediante los sistemas de monitoreo del volcán Popocatepetl, se detectaron 58 exhalaciones, acompañadas de vapor de agua, gases volcánicos y ligeras cantidades de ceniza. También se registraron 17 minutos de tremor de baja amplitud.	https://www.diariode morelos.com/noticias/ detectan-58- exhalaciones	Bajo
Biológico	Promete mejorar la atención en salud	Diario de Morelos	04 noviembre 2022	Como se recordará, el estado de Morelos es una de las entidades que ya firmó el convenio para transitar hacia el nuevo modelo de salud que impulsa el Gobierno Federal, el cual establece seis pilares, la gratuidad, accesibilidad, oportunidad, cobertura universal, continuidad y calidad.	<a href="https://www.diariode
morelos.com/noticias/
promete-bienestar-
mejorar-la-atenci-n">https://www.diariode morelos.com/noticias/ promete-bienestar- mejorar-la-atenci-n	Bajo
Biológico	Influenza aviar AH5N1 en Puebla	El Universal	04 noviembre 2022	La aparición en México de la influenza aviar AH5N1 amenaza la producción de toneladas de pollo y huevo en Puebla.	<a href="https://www.elunivers
alpuebla.com.mx/esta
do/influenza-ah5n1-
250-mil-toneladas-de-
pollo-en-riesgo-en-
puebla">https://www.elunivers alpuebla.com.mx/esta do/influenza-ah5n1- 250-mil-toneladas-de- pollo-en-riesgo-en- puebla	Bajo



<http://ssm.gob.mx>



Servicios de Salud Morelos



@MorelosSalud

Callejón Borda N°3 Col. Centro C.P. 62000
Teléfono (777) 312 62 31 / 314 33 36 ext. 222

**Calle Gómez Azcárate No. 205, Col. Lomas de la Selva
C.P. 62270, Cuernavaca, Morelos. Tel.: 777 102 25 56**

INFORME DE RIESGOS METEOROLÓGICOS

Fecha: 04/11/2022

Semana N° 44

Coordinación de Vigilancia Epidemiológica

Fuente: Servicio Meteorológico Nacional de México, CONAGUA.

**"LISA" MANTENDRÁ LLUVIAS PUNTUALES MUY FUERTES EN VERACRUZ.
EL FRENTE FRÍO NÚM. 7 GENERARÁ CAÍDA DE AGUANIEVE O NIEVE EN SIERRAS DEL NORTE
DE CHIHUAHUA**

Este día, la **depresión tropical "Lisa"** se desplazará frente a la costa sur de Veracruz, sus bandas nubosas propiciarán lluvias fuertes a muy fuertes y descargas eléctricas en Veracruz, Oaxaca, Chiapas, Tabasco y Campeche. Al mismo tiempo, el **frente frío Núm. 7** se extenderá sobre el norte del país e interactuará con la **vaguada polar**, la **corriente en chorro polar** y con la entrada de humedad del Golfo de México, generando lluvias con intervalos de chubascos en zonas del norte y noreste de México; condiciones para la caída de **aguanieve o nieve** en las primeras horas de este día en la sierra norte de Chihuahua y ambiente frío a muy frío con heladas al amanecer en zonas altas de los estados de la Mesa del Norte. Finalmente, el ingreso de humedad del Océano Pacífico y Golfo de México ocasionará lluvias y chubascos con descargas eléctricas sobre entidades del occidente, centro y sur del territorio nacional.

Para más información de la **depresión tropical "Lisa"** del Océano Atlántico, consulta el aviso del Servicio Meteorológico Nacional en: <https://smn.cna.gob.mx/es/pronosticos/avisos/aviso-de-ciclón-tropical-en-el-oceano-atlantico>

Las lluvias mencionadas podrán estar acompañadas de descargas eléctricas fuertes rachas de viento y posible caída de granizo, además, podrían incrementar los niveles de ríos y arroyos y ocasionar deslaves e inundaciones.

Intervalo de chubascos (5-25mm):

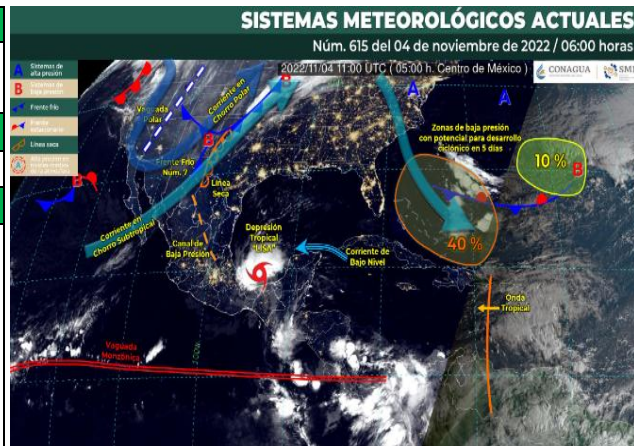
Tamaulipas, Michoacán, Guerrero, Estado de México, **Morelos**, Puebla, Yucatán y Quintana Roo.

Temperaturas Máximas de 30-35 °C:

Coahuila, Nuevo León, Tamaulipas, Michoacán y Guerrero.

Pronostico en región Mesa Central:

Cielo con nubes dispersas por la mañana y nublado por la tarde, con probabilidad de chubascos en Puebla y Morelos, lluvias aisladas en Tlaxcala, Hidalgo y Querétaro, sin condiciones para lluvia en Guanajuato. Ambiente fresco al amanecer, además de frío y con posibles heladas en sierras de Hidalgo, Tlaxcala y Puebla. Viento del norte y noreste de 10 a 25 km/h.



<http://smn.gob.mx>



Servicios de Salud Morelos



@MorelosSalud

Callejón Borda N°3 Col. Centro C.P. 62000
Teléfono (777) 312 62 31 / 314 33 36 ext. 222

**Calle Gómez Azcárate No. 205, Col. Lomas de la Selva
C.P. 62270, Cuernavaca, Morelos. Tel.: 777 102 25 56**

INFORME DE MONITOREO VOLCÁNICO Y SISMOLÓGICO

Fecha: 04/11/2022

Semana N° 44

Coordinación de Vigilancia Epidemiológica

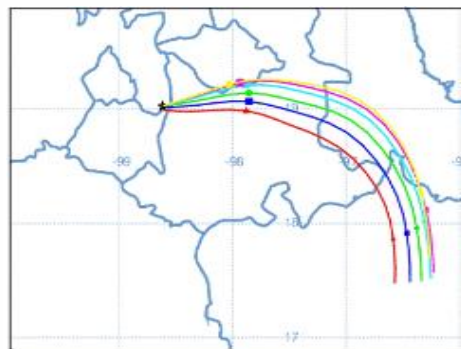
Fuente: Servicio Sismológico Nacional, UNAM. / Centro nacional de Prevención de Desastres (CENAPRED)-SEGOB, SENEAM-SCT y NOAA.

En las últimas 24 horas, mediante los sistemas de **monitoreo del volcán Popocatepetl**, se detectaron **58 exhalaciones, acompañadas de vapor de agua, gases volcánicos y ligeras cantidades de ceniza**. También se registraron **17 minutos de tremor de baja amplitud**. Al momento de este reporte se observa ligera emisión de vapor de agua y gases volcánicos con dirección noroeste.

	SEMAFORO	AMARILLO-FASE 2	RECOMENDACIONES PARA LA FASE AMARILLO FASE 2
NIVEL DE ALERTA	<p>El volcán presenta incremento en su actividad, con explosiones esporádicas:</p> <ul style="list-style-type: none"> Pluma continúa de vapor de agua y gas. Caída de ceniza leves a moderadas en poblaciones cercanas. Lanzamiento de fragmentos incandescentes y posibilidad de flujos piroclásticos de corto alcance asociado a las explosiones. Crecimiento y destrucción de domos de lava. Flujos de lodo o escombros de corto alcance. 		<ol style="list-style-type: none"> Continuar con el radio de seguridad de 12 km, por lo que la permanencia en esa área no está permitida. Controlar el tránsito entre Santiago Xalitzintla y San Pedro Nexapa, vía Paso de Cortés. A las autoridades de Protección Civil, mantener sus procedimientos preventivos, de acuerdo con sus planes operativos. A la población se le recomienda elegir la atención a los avisos de las autoridades de su localidad y se exhorta a no acercarse al volcán, y mucho menos al cráter. Mantenerse fuera de cañadas ante posibles flujos de lodo, principalmente en temporada de lluvias.

PRONOSTICO DE CAIDA DE CENIZA

En caso de una exhalación de ceniza volcánica, **el pronóstico de trayectoria hacia el este, cambiando al sureste** (simulando exhalación cada hora en las próximas 6 horas), a su paso por la zona oeste, centro y este del estado de Puebla; zona sur y sureste del estado de Tlaxcala, para las **primeras 12 horas de pronóstico**, (09:00 a las 21:00 hora local). Posteriormente para las últimas 12 horas de pronóstico (21:00 a las 09:00 hora local del día siguiente), las trayectorias continúan hacia la zona este y sureste del estado de Puebla; zona centro-oeste del estado de Veracruz y zona norte y centro-norte del estado de Oaxaca.



SIN PRONOSTICO DE CAIDA DE CENIZA PARA EL ESTADO

SISMOS	<p>Se registró sismo de magnitud de 3.5 grados Richter, a las 04:58:57 hrs con localización del epicentro a 83 km al norte de Santa Rosalía, Baja California Sur.</p> <p>NO PERCIBIDO EN EL ESTADO DE MORELOS.</p>	
	<p>REPORTE DE DAÑOS A LA POBLACION</p> <p>PROTECCIÓN CIVIL</p> <p>Sin reporte de daños a la población ni a la infraestructura en salud.</p>	


INFORME DE MONITOREO DE TEMPERATURAS Y CALIDAD DEL AIRE

Fecha: 04/11/2022

Semana N° 44

Coordinación de Vigilancia Epidemiológica

Fuente: Comisión Estatal de Agua (CEAGUA)



PRONOSTICO DE TEMPERATURAS POR MUNICIPIO

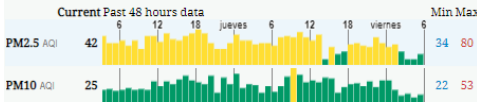
Municipio	Min.	Max.	Municipio	Min.	Max.
Amacuzac	17°	31°	Tepalcingo	17°	30°
Cuatla	16°	28°	Ayala	18°	30°
Jiutepec	15°	27°	Huitzilac	09°	20°
Temixco	16°	31°	Tepoztlán	13°	26°
Tlaltizapan	17°	30°	Zacualpan	13°	24°
Axochiapan	18°	33°	Tlalquitenango	20°	34°
Cuernavaca	15°	26°	Puente de Ixtla	19°	35°
Jojutla	19°	35°			

TEMPERATURAS MÁXIMAS Y MÍNIMAS, ULTIMAS 24 HRS

Mínimas	Máximas
Huitzilac 09° / 20°	Tlalquitenango 20° / 34°
Tetela del Volcán 12° / 22°	Jojutla 19° / 35°
Totolapan 13° / 23°	Axochiapan 18° / 33°
Ocuituco 13° / 24°	Zacatepec 18° / 31°



CALIDAD DEL AIRE

ÍNDICE AIRE Y SALUD	NIVEL DE RIESGO ASOCIADO	RECOMENDACIONES	
		GRUPOS SENSIBLES	PARA TODA LA POBLACIÓN
<p>Estación de Monitoreo Cuernavaca Centro, Morelos</p> <p>42 Bueno Updated on Friday 7:00 Temp.: 11°C</p> <p>Current Past 48 hours data</p> 	<p>Bajo</p> <p>Se considera que el riesgo es mínimo.</p>	<p>Disfruta las actividades al aire libre.</p>	



<http://ssm.gob.mx>



Servicios de Salud Morelos



@MorelosSalud

Callejón Borda N°3 Col. Centro C.P. 62000
Teléfono (777) 312 62 31 / 314 33 36 ext. 222

**Calle Gómez Azcárate No. 205, Col. Lomas de la Selva
C.P. 62270, Cuernavaca, Morelos. Tel.: 777 102 25 56**

INFORME DE MONITOREO EPIDEMIOLÓGICO

Fecha: 04/11/2022

Semana N° 44

Coordinación de Vigilancia Epidemiológica

Fuente: Jurisdicciones Sanitarias del estado de Morelos.

JURISDICCION SANITARIA I:

SIN EVENTOS EXTRAORDINARIOS NOTIFICADOS POR LA JURISDICCIÓN

JURISDICCION SANITARIA II:

CASO PROBABLE DE VIRUELA SÍMICA

- Masculino de 43 años de edad con residencia en Jojutla, refiere visita a la CDMX en las últimas tres semanas, probable entorno donde ocurrió la exposición, **trabajo**, inicio de síntomas 24/10/2022 y exantema 28/10/2022, primer contacto con servicios de salud y toma de muestras para LESP 03/11/2022, **PENDIENTE RESULTADO PARA CLASIFICACIÓN**, unidad notificante Clínica de Especialidades ISSSTE, Jojutla de Juárez, JSII.

JURISDICCION SANITARIA III:

SIN EVENTOS EXTRAORDINARIOS NOTIFICADOS POR LA JURISDICCIÓN



<http://ssm.gob.mx>



Servicios de Salud Morelos



@MorelosSalud

Callejón Borda N°3 Col. Centro C.P. 62000
Teléfono (777) 312 62 31 / 314 33 36 ext. 222

**Calle Gómez Azcárate No. 205, Col. Lomas de la Selva
C.P. 62270, Cuernavaca, Morelos. Tel.: 777 102 25 56**