

INFORME DE MONITOREO DE MEDIOS*

Fecha: 07/11/2022

Semana N° 45

Coordinación de Vigilancia Epidemiológica

*Vigilancia basada en eventos de interés epidemiológico mediante el monitoreo de medios abiertos de comunicación locales y nacionales.

Reporte de eventos:

Amenaza	Tema	Medio	Fecha	Resumen	Liga	Prioridad
Biológico	Falta de agua potable en Cuernavaca	El Sol de Cuernavaca	07 noviembre 2022	Mientras en el país el promedio de litros de agua por habitante es de 240 por día, en Morelos es de 513 litros por habitante al día. Sin embargo, la realidad no se compara con las estadísticas, ya que solo 63 de cada 100 litros llegan a los hogares de la población , siendo las fugas la principal causa, que se suman a otros factores como la falta de tecnología para captar agua pluvial y la deficiencia en los vasos receptores.	https://www.elsoldecuervavaca.com.mx/loca/la-lucha-por-el-agua-en-cuernavaca-9143251.html	Bajo
Biológico	Casos activos Covid-19	Diario de Morelos	06 noviembre 2022	La Secretaría de Salud informa que a la fecha en Morelos se han estudiado 367 mil 295 personas, de las cuales se han confirmado 91 mil 628 con coronavirus COVID-19; 43 están activas y se han registrado 5 mil 321 defunciones.	https://www.diariodemorelos.com/noticias/hasta-este-momento-reportan-43-casos-activos-de-covid19-en-morelos	Bajo
Biológico	Prevención de ETV	Diario de Morelos	06 noviembre 2022	Servicios de Salud de Morelos (SSM) pidió a la población identificar los signos de alarma de dengue, zika y chikungunya, para que reciban atención médica oportuna y gratuita.	https://www.diariodemorelos.com/noticias/laman-en-morelos-poner-atenci-n-por-sntomas-de-dengue	Bajo
Violencia	Aumento de denuncias por violencia vs mujeres	La Unión	07 noviembre 2022	Sin embargo lo anterior no significa que haya más violencia, sino que también pudo haber influenciado que las campañas informativas han aumentado, esto como resultado de las encuestas que han realizado, en las que se revela que el 95 por ciento de las mujeres no acudían a pedir apoyo porque desconocían a dónde acudir.	https://www.launion.com.mx/morelos/sociedad/noticias/216617-en-octubre-aumentaron-denuncias-de-mujeres-por-violencia.html	Bajo
Biológico	Alimentos insanos en escuelas	La Unión	07 noviembre 2022	La Secretaría de Salud del estado trabajará junto con el sector educativo para atender la reforma que fue aprobada en el Congreso federal en materia de entornos saludables, a fin de reforzar las acciones que ya se debían realizar en los planteles escolares.	https://www.launion.com.mx/morelos/sociedad/noticias/216614-apoyaran-normativa-que-prohibe-alimentos-insanos-en-escuelas.html	Bajo
Biológico	Descenso en casos de Paludismo en México	La Unión	07 noviembre 2022	Al conmemorar el Día Mundial del Paludismo, la Secretaría de Salud dio a conocer que en los últimos cuatro años el número de casos de esta enfermedad se redujo en el país en casi el 70 por ciento. Sin embargo, los especialistas llamaron a mantener las acciones de vigilancia, especialmente donde es endémico el insecto que provoca la enfermedad.	https://www.launion.com.mx/morelos/sociedad/noticias/216611-reportan-descenso-drastico-de-casos-de-paludismo-en-mexico.html	Bajo
Biológico	Vacunación vs Covid-19	La Unión	07 noviembre 2022	En seguimiento a la política nacional de vacunación contra covid-19, autoridades federales y estatales invitaron a padres y madres de familia a inmunizar a niñas y niños de 5 a 11 años de edad, en los puntos activos del lunes 7 al viernes 11 de noviembre 2022, en un horario de 09:00 a 16:00 horas.	https://www.launion.com.mx/morelos/avances/noticias/216610-llaman-autoridades-sanitarias-a-vacunar-contr-covid-19-a-menores-de-5-a-11-anos.html	Bajo



<http://ssm.gob.mx>



Servicios de Salud Morelos



@MorelosSalud

Callejón Borda N°3 Col. Centro C.P. 62000
Teléfono (777) 312 62 31 / 314 33 36 ext. 222

**Calle Gómez Azcárate No. 205, Col. Lomas de la Selva
C.P. 62270, Cuernavaca, Morelos. Tel.: 777 102 25 56**

INFORME DE RIESGOS METEOROLÓGICOS

Fecha: 07/11/2022

Semana N° 45

Coordinación de Vigilancia Epidemiológica

Fuente: Servicio Meteorológico Nacional de México, CONAGUA.

SE PRONOSTICAN LLUVIAS PUNTUALES TORRENCIALES EN OAXACA, VERACRUZ, CHIAPAS Y TABASCO POR EFECTOS DEL CICLÓN TROPICAL JULIA Y CANALES DE BAJA PRESIÓN

Para hoy, **canales de baja presión** extendidos desde el norte hasta el sur de México, sobre el occidente del Golfo de México y sobre la Península de Yucatán, en interacción con la **entrada de humedad** del Océano Pacífico y Golfo de México, propiciarán lluvias puntuales fuertes en el sureste del territorio nacional, incluida la Península de Yucatán, con lluvias puntuales muy fuertes en Oaxaca, Veracruz y Chiapas. En el noroeste de México, la aproximación de un **frente frío** propiciará lluvias dispersas en el norte de Baja California. Por otra parte, prevalecerá ambiente vespertino cálido a caluroso sobre entidades del noroeste, norte, occidente y centro del territorio nacional, incluido el Valle de México.

Las lluvias mencionadas podrán estar acompañadas de descargas eléctricas fuertes rachas de viento y posible caída de granizo, además, podrían incrementar los niveles de ríos y arroyos y ocasionar deslaves e inundaciones.

Lluvias aisladas (0.1-5mm):

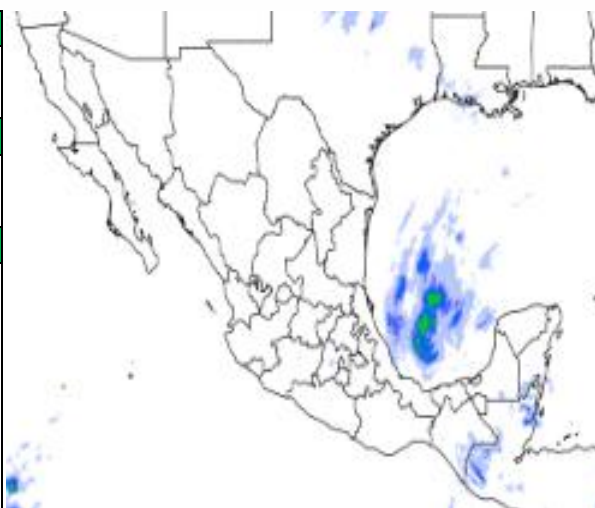
Baja California, Coahuila, Michoacán, Estado de México, Ciudad de México y Tlaxcala.

Temperaturas Máximas de 30-35 °C:

Sinaloa, Nayarit, Jalisco, Colima, Michoacán, Guerrero, Oaxaca y Campeche.

Pronostico en región Mesa Central:

Cielo parcialmente nublado en la mañana y nublado por la tarde, con probabilidad de lluvias puntuales fuertes en Puebla, chubascos en Querétaro e Hidalgo, además de lluvias aisladas en Tlaxcala. Ambiente fresco al amanecer, además de frío y con posibles heladas en sierras de Guanajuato, Hidalgo, Tlaxcala y Puebla. Viento de dirección variable de 10 a 25 km/h, con rachas de 30 a 40 km/h en Guanajuato, Tlaxcala y Puebla.



<http://ssm.gob.mx>



Servicios de Salud Morelos



@MorelosSalud

Callejón Borda N°3 Col. Centro C.P. 62000
Teléfono (777) 312 62 31 / 314 33 36 ext. 222

**Calle Gómez Azcárate No. 205, Col. Lomas de la Selva
C.P. 62270, Cuernavaca, Morelos. Tel.: 777 102 25 56**

INFORME DE MONITOREO VOLCÁNICO Y SISMOLÓGICO

Fecha: 04/11/2022

Semana N° 44

Coordinación de Vigilancia Epidemiológica

Fuente: Servicio Sismológico Nacional, UNAM. / Centro nacional de Prevención de Desastres (CENAPRED)-SEGOB, SENEAM-SCT y NOAA.

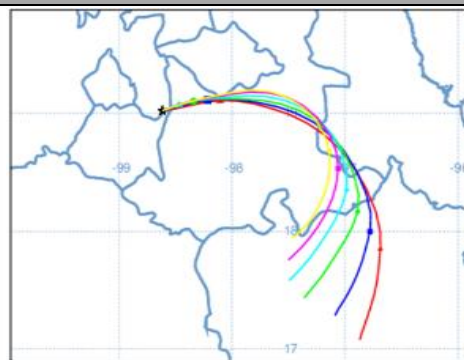
En las últimas 24 horas, mediante los sistemas de **monitoreo del volcán Popocatepetl**, se detectaron **47 exhalaciones, acompañadas de vapor de agua, gases volcánicos y ligeras cantidades de ceniza**. Adicionalmente se registraron **8 minutos de tremor de baja amplitud**. Al momento de este reporte **no se observa al volcán debido a los nublados en la zona**.

SEMAFORO		AMARILLO-FASE 2	RECOMENDACIONES PARA LA FASE AMARILLO FASE 2
NIVEL DE ALERTA	<p>El volcán presenta incremento en su actividad, con explosiones esporádicas:</p> <ul style="list-style-type: none"> Pluma continua de vapor de agua y gas. Caída de ceniza leves a moderadas en poblaciones cercanas. Lanzamiento de fragmentos incandescentes y posibilidad de flujos piroclásticos de corto alcance asociado a las explosiones. Crecimiento y destrucción de domos de lava. Flujos de lodo o escombros de corto alcance. 		<ol style="list-style-type: none"> Continuar con el radio de seguridad de 12 km, por lo que la permanencia en esa área no está permitida. Controlar el tránsito entre Santiago Xalitzintla y San Pedro Nexapa, vía Paso de Cortés. A las autoridades de Protección Civil, mantener sus procedimientos preventivos, de acuerdo con sus planes operativos. A la población se le recomienda elegir la atención a los avisos de las autoridades de su localidad y se exhorta a no acercarse al volcán, y mucho menos al cráter. Mantenerse fuera de cañadas ante posibles flujos de lodo, principalmente en temporada de lluvias.

PRONOSTICO DE CAIDA DE CENIZA

En caso de una exhalación de ceniza volcánica, **el pronóstico de trayectoria hacia el este, cambiando al sureste** (simulando exhalación cada hora en las próximas 6 horas), a su paso por la zona oeste, centro y este del estado de Puebla; zona sur del estado de Tlaxcala y zona centro-oeste del estado de Veracruz, para las **primeras 12 horas de pronóstico**, (14:00 a las 02:00 hora local). Posteriormente para las últimas 12 horas de pronóstico (02:00 a las 14:00 hora local del día siguiente), las trayectorias continúan hacia la zona este y sureste del estado de Puebla; zona centro-oeste del estado de Veracruz y zona norte, nor-noroeste y centro-oeste del estado de Oaxaca.

SIN PRONOSTICO DE CAIDA DE CENIZA PARA EL ESTADO



SISMOS	<p>Se registró sismo de magnitud de 3.5 grados Richter, a las 04:05:58 hrs con localización del epicentro a 77 km al sur de Coalcomán, Michoacán.</p> <p>NO PERCIBIDO EN EL ESTADO DE MORELOS.</p>	
	<p>REPORTE DE DAÑOS A LA POBLACION</p> <p>Sin reporte de daños a la población ni a la infraestructura en salud.</p>	



<http://ssm.gob.mx>



Servicios de Salud Morelos



@MorelosSalud

Callejón Borda N°3 Col. Centro C.P. 62000
Teléfono (777) 312 62 31 / 314 33 36 ext. 222

**Calle Gómez Azcárate No. 205, Col. Lomas de la Selva
C.P. 62270, Cuernavaca, Morelos. Tel.: 777 102 25 56**


INFORME DE MONITOREO DE TEMPERATURAS Y CALIDAD DEL AIRE

Fecha: 07/11/2022

Semana N° 45

Coordinación de Vigilancia Epidemiológica

Fuente: Comisión Estatal de Agua (CEAGUA)



PRONOSTICO DE TEMPERATURAS POR MUNICIPIO			TEMPERATURAS MÁXIMAS Y MÍNIMAS, ULTIMAS 24 HRS		
Municipio	Min.	Max.	Municipio	Min.	Max.
Amacuzac	16°	36°	Tepalcingo	17°	29°
Cuatla	14°	28°	Ayala	18°	32°
Jiutepec	14°	28°	Huitzilac	07°	20°
Temixco	15°	32°	Tepoztlán	14°	27°
Tlaltizapan	17°	31°	Zacualpan	14°	23°
Axochiapan	18°	30°	Tlalquitenango	18°	34°
Cuernavaca	13°	27°	Puente de Ixtla	18°	35°
Jojutla	20°	35°			

Mínimas		Máximas	
Huitzilac	07° 20°	Tlalquitenango	18° 34°
Tetela del Volcán	10° 20°	Jojutla	20° 35°
Totolapan	12° 22°	Axochiapan	18° 30°
Ocuituco	12° 22°	Zacatepec	17° 31°



CALIDAD DEL AIRE

ÍNDICE AIRE Y SALUD	NIVEL DE RIESGO ASOCIADO	RECOMENDACIONES	
		GRUPOS SENSIBLES	PARA TODA LA POBLACIÓN
<p>Estación de Monitoreo Cuernavaca Centro, Morelos</p> <p>50 Moderado Updated on Monday 7:00 Temp.: 18°C</p> <p>Current Past 48 hours data</p>	<p>Moderado</p> <p>Las personas sensibles pueden experimentar síntomas respiratorios (asmáticos), posible agravamiento de enfermedad pulmonar y cardiaca en personas con enfermedad cardiopulmonar y adultos mayores.</p>	<p>Considera reducir las actividades físicas vigorosas al aire libre.</p>	<p>Disfruta las actividades al aire libre.</p>



<http://ssm.gob.mx>



Servicios de Salud Morelos



@MorelosSalud

Callejón Borda N°3 Col. Centro C.P. 62000
Teléfono (777) 312 62 31 / 314 33 36 ext. 222

Calle Gómez Azcárate No. 205, Col. Lomas de la Selva
C.P. 62270, Cuernavaca, Morelos. Tel.: 777 102 25 56

INFORME DE MONITOREO EPIDEMIOLÓGICO

Fecha: 07/11/2022

Semana N° 45

Coordinación de Vigilancia Epidemiológica

Fuente: Jurisdicciones Sanitarias del estado de Morelos.

JURISDICCION SANITARIA I:

 **SIN EVENTOS EXTRAORDINARIOS NOTIFICADOS POR LA JURISDICCIÓN**

JURISDICCION SANITARIA II:

 **SIN EVENTOS EXTRAORDINARIOS NOTIFICADOS POR LA JURISDICCIÓN**

JURISDICCION SANITARIA III:

 **SIN EVENTOS EXTRAORDINARIOS NOTIFICADOS POR LA JURISDICCIÓN**