

INFORME DE MONITOREO DE MEDIOS*

Fecha: 11/11/2022

Semana N° 45

Coordinación de Vigilancia Epidemiológica

*Vigilancia basada en eventos de interés epidemiológico mediante el monitoreo de medios abiertos de comunicación locales y nacionales.

Reporte de eventos:

Amenaza	Tema	Medio	Fecha	Resumen	Liga	Prioridad
Biológico	Vacunación vs influenza	Diario de Morelos	11 noviembre 2022	Asimismo, tienen prioridad personas con factores de riesgo de complicación: personal de salud, mujeres embarazadas o en período de lactancia, así como personas de cinco a 59 años de edad que viven con enfermedades crónicas como diabetes mellitus en descontrol, VIH, obesidad mórbida, cardiopatías de congénitas o adquiridas, insuficiencia renal, personas que en su tratamiento toman salicilatos, cáncer o también con enfermedades que disminuyen la respuesta inmunológica desde el nacimiento, por tratamiento o de forma adquirida.	https://www.diariode-morelos.com/noticias/pide-imss-poblaci-n-acudir-vacunarse-contrainfluenza	Bajo
Biológico	Casos activos Covid-19	Diario de Morelos	11 noviembre 2022	La Secretaría de Salud informa que a la fecha en Morelos se han estudiado 367 mil 837 personas, de las cuales se han confirmado 91 mil 662 con coronavirus COVID-19; 55 están activas y se han registrado 5 mil 321 defunciones.	https://www.diariode-morelos.com/noticias/reporta-morelos-55-casos-activos-de-covid19	Bajo
Accidentes	Sitios de riesgo en Xochitepec	Diario de Morelos	11 noviembre 2022	Como parte del trabajo que se realiza en conjunto con la ciudadanía, el ayuntamiento de Xochitepec, presidido por "Chalo" Flores, realizó una marcha exploratoria de seguridad en las diferentes secciones de la Unidad Morelos para visualizar de manera directa los lugares donde existen factores de riesgo para las personas que viven en la comunidad. El objetivo de la marcha es ayudar a generar estrategias para mantener seguros los espacios públicos de las diferentes colonias del municipio.	https://www.diariode-morelos.com/noticias/realizan-en-xochitepec-marcha-exploratoria-para-identificar-sitios-de-riesgos	Bajo



<http://ssm.gob.mx>



Servicios de Salud Morelos



@MorelosSalud

Callejón Borda N°3 Col. Centro C.P. 62000
Teléfono (777) 312 62 31 / 314 33 36 ext. 222

**Calle Gómez Azcárate No. 205, Col. Lomas de la Selva
C.P. 62270, Cuernavaca, Morelos. Tel.: 777 102 25 56**

INFORME DE RIESGOS METEOROLÓGICOS

Fecha: 11/11/2022

Semana N° 45

Coordinación de Vigilancia Epidemiológica

Fuente: Servicio Meteorológico Nacional de México, CONAGUA.

LLUVIAS PUNTUALES MUY FUERTES, RACHAS DE VIENTO Y POSIBLE FORMACIÓN DE TORBELLINOS EN EL NORTE DE NUEVO LEÓN Y TAMAULIPAS, DEBIDO AL AVANCE DEL FRENTE FRÍO Núm. 8

Para hoy, el **frente frío Núm. 8** y una **línea seca** que se extenderán sobre el norte y noreste del territorio nacional, en interacción con entrada de aire cálido y húmedo del Golfo de México, con un **canal de baja presión** y con la **corriente en chorro subtropical**, generarán lluvias puntuales muy fuertes con probable caída de granizo y *posible formación de torbellinos* en zonas de Nuevo León y Tamaulipas, así como lluvias con intervalos de chubascos en Coahuila; todas con descargas eléctricas. La **masa de aire frío** que impulsa al frente, ocasionará descenso de temperatura en el norte y noreste del territorio nacional, con bancos de niebla en sus zonas serranas, así como **evento de "Norte"** con rachas fuertes a muy fuertes de viento y oleaje de 1 a 3 metros durante la madrugada del sábado, en la costa norte de Tamaulipas.

Para información acerca de la **depresión tropical "Nicole"** en el Océano Atlántico, consulta el aviso del Servicio Meteorológico Nacional en: <https://smn.conagua.gob.mx/es/pronosticos/avisos/aviso-de-ciclón-tropical-en-el-oceano-atlantico>

Las lluvias mencionadas podrán estar acompañadas de descargas eléctricas fuertes rachas de viento y posible caída de granizo, además, podrían incrementar los niveles de ríos y arroyos y ocasionar deslaves e inundaciones.

Intervalo de chubascos (5-25mm):

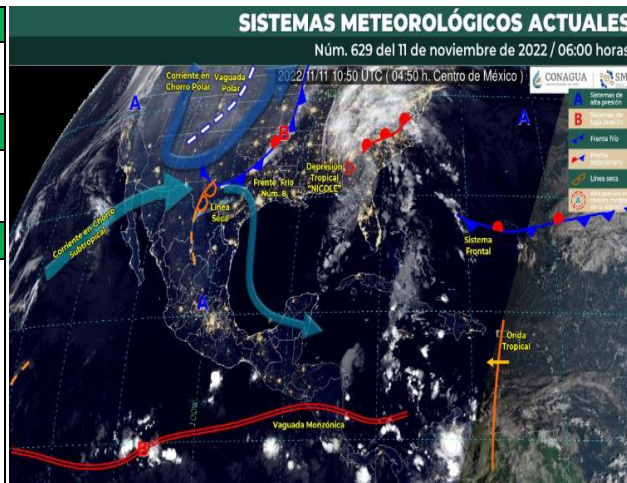
Coahuila, San Luis Potosí, Veracruz (norte), Guerrero, Oaxaca y Chiapas.

Temperaturas Máximas de 30-35 °C:

Nuevo León, San Luis Potosí, Tamaulipas, Michoacán, Guerrero, Campeche, Yucatán y Quintana Roo.

Pronostico en región Mesa Central:

Cielo parcialmente nublado por la mañana. Ambiente fresco al amanecer, y frío con posibles heladas en sierras de Guanajuato, Querétaro, Hidalgo, Tlaxcala y Puebla. Por la tarde, cielo medio nublado con probabilidad de lluvias aisladas en Querétaro, Hidalgo y Puebla. Viento de componente norte de 10 a 25 km/h, con rachas de 35 km/h.



<http://ssm.gob.mx>



Servicios de Salud Morelos



@MorelosSalud

Callejón Borda N°3 Col. Centro C.P. 62000
Teléfono (777) 312 62 31 / 314 33 36 ext. 222

**Calle Gómez Azcárate No. 205, Col. Lomas de la Selva
C.P. 62270, Cuernavaca, Morelos. Tel.: 777 102 25 56**

INFORME DE MONITOREO VOLCÁNICO Y SISMOLÓGICO

Fecha: 11/11/2022

Semana N° 45

Coordinación de Vigilancia Epidemiológica

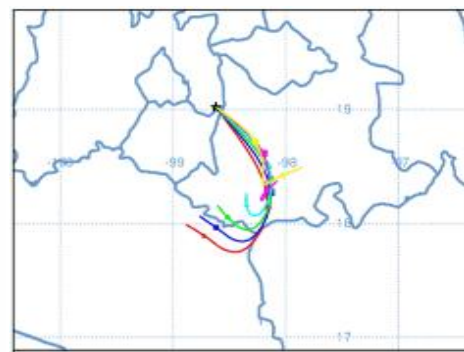
Fuente: Servicio Sismológico Nacional, UNAM. / Centro nacional de Prevención de Desastres (CENAPRED)-SEGOB, SENEAM-SCT y NOAA.

En las últimas 24 horas, mediante los sistemas de **monitoreo del volcán Popocatepetl**, se detectaron **39 exhalaciones, acompañadas de vapor de agua, gases volcánicos y en ocasiones ligeras cantidades de ceniza**, adicionalmente se registraron **80 minutos de tremor de alta frecuencia y baja amplitud**. Al momento de este reporte **se observa al volcán con una emisión constante de vapor de agua y gas con dirección al Suroeste (SO)**.


	SEMAFORO	AMARILLO-FASE 2	RECOMENDACIONES PARA LA FASE AMARILLO FASE 2
NIVEL DE ALERTA	<p>El volcán presenta incremento en su actividad, con explosiones esporádicas:</p> <ul style="list-style-type: none"> • Pluma continua de vapor de agua y gas. • Caída de ceniza leves a moderadas en poblaciones cercanas. • Lanzamiento de fragmentos incandescentes y posibilidad de flujos piroclásticos de corto alcance asociado a las explosiones. • Crecimiento y destrucción de domos de lava. • Flujos de lodo o escombros de corto alcance. 		<ol style="list-style-type: none"> 1. Continuar con el radio de seguridad de 12 km, por lo que la permanencia en esa área no está permitida. 2. Controlar el tránsito entre Santiago Xalitzintla y San Pedro Nexapa, vía Paso de Cortés. 3. A las autoridades de Protección Civil, mantener sus procedimientos preventivos, de acuerdo con sus planes operativos. 4. A la población se le recomienda elegir la atención a los avisos de las autoridades de su localidad y se exhorta a no acercarse al volcán, y mucho menos al cráter. 5. Mantenerse fuera de cañadas ante posibles flujos de lodo, principalmente en temporada de lluvias.

PRONOSTICO DE CAIDA DE CENIZA

En caso de una exhalación de ceniza volcánica, **el pronóstico de trayectoria hacia el sureste, cambiando al sur** (simulando exhalación cada hora en las próximas 6 horas), a su paso por la zona oeste y centro-sur del estado de Puebla, para las **primeras 12 horas de pronóstico**, (09:00 a las 21:00 hora local). Posteriormente para las últimas 12 horas de pronóstico (21:00 a las 09:00 hora local del día siguiente), las trayectorias continúan hacia la zona centro-sur, sur, suroeste y centro-sureste del estado de Puebla; zona este-noreste del estado de Guerrero y zona noroeste del estado de Oaxaca.



SIN PRONOSTICO DE CAIDA DE CENIZA PARA EL ESTADO

SISMOS	<p>Se registró sismo de magnitud de 3.1 grados Richter, a las 16:46:05 hrs con localización del epicentro a 58 km al oeste de San Felipe, Baja California.</p> <p>NO PERCIBIDO EN EL ESTADO DE MORELOS.</p>	
REPORTE DE DAÑOS A LA POBLACION		
PROTECCIÓN CIVIL	Sin reporte de daños a la población ni a la infraestructura en salud.	

INFORME DE MONITOREO DE TEMPERATURAS Y CALIDAD DEL AIRE

Fecha: 11/11/2022

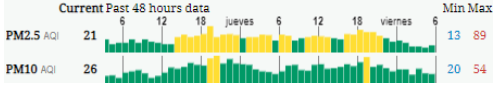
Semana N° 45

Coordinación de Vigilancia Epidemiológica

Fuente: Comisión Estatal de Agua (CEAGUA)

PRONOSTICO DE TEMPERATURAS POR MUNICIPIO						TEMPERATURAS MÁXIMAS Y MÍNIMAS, ULTIMAS 24 HRS			
Municipio	Min.	Max.	Municipio	Min.	Max.	Mínimas		Máximas	
Amacuzac	15°	34°	Tepalcingo	18°	32°	Huitzilac 07° 21°		Tlaquiltenango 18° 35°	
Cuahtla	15°	29°	Ayala	16°	30°	Tetela del Volcán 11° 21°		Jojutla 19° 36°	
Jiutepec	15°	30°	Huitzilac	07°	21°	Totolapan 13° 22°		Axochiapan 18° 33°	
Temixco	15°	33°	Tepoztlán	13°	28°	Ocuituco 13° 22°		Zacatepec 17° 31°	
Tlaltizapan	17°	33°	Zacualpan	12°	25°				
Axochiapan	18°	33°	Tlalquiltenango	18°	35°				
Cuernavaca	14°	28°	Puente de Ixtla	18°	35°				
Jojutla	19°	36°							

CALIDAD DEL AIRE

ÍNDICE AIRE Y SALUD	NIVEL DE RIESGO ASOCIADO	RECOMENDACIONES	
		GRUPOS SENSIBLES	PARA TODA LA POBLACIÓN
<p>Estación de Monitoreo Cuernavaca Centro, Morelos</p> <p>26 Bueno Updated on Friday 7:00 Temp.: 17°C</p> <p>Current Past 48 hours data</p> <p>PM2.5 AQI 21</p> <p>PM10 AQI 26</p> 	<p>Bajo</p> <p>Se considera que el riesgo es mínimo.</p>	<p>Disfruta las actividades al aire libre.</p>	



<http://ssm.gob.mx>



Servicios de Salud Morelos



@MorelosSalud

Callejón Borda N°3 Col. Centro C.P. 62000
Teléfono (777) 312 62 31 / 314 33 36 ext. 222

Calle Gómez Azcárate No. 205, Col. Lomas de la Selva
C.P. 62270, Cuernavaca, Morelos. Tel.: 777 102 25 56

INFORME DE MONITOREO EPIDEMIOLÓGICO

Fecha: 11/11/2022

Semana N° 45

Coordinación de Vigilancia Epidemiológica

Fuente: Jurisdicciones Sanitarias del estado de Morelos.

JURISDICCION SANITARIA I:

☞ **SIN EVENTOS EXTRAORDINARIOS NOTIFICADOS POR LA JURISDICCION SANITARIA.**

JURISDICCION SANITARIA II:

☞ **SIN EVENTOS EXTRAORDINARIOS NOTIFICADOS POR LA JURISDICCION SANITARIA.**

JURISDICCION SANITARIA III:

SISTEMA NOTINMED

○ BROTE DE HEPATITIS VIRAL TIPO A.

- ☞ Folio: **NM00295792-0**
- ☞ Municipio: **JONACATEPEC**
- ☞ Lugar: **Amacuitlapilco**
- ☞ Población afectada: **4 Casos confirmados por criterios clínicos.**
- ☞ Defunciones: **0**
- ☞ Fecha de inicio de brote: **10/10/2022**
- ☞ Caso índice: **03/11/2022**
- ☞ Tasa de ataque: **0.1%**
- ☞ Tasa de letalidad: **0%**
- ☞ Fecha probable de cierre de brote: **02/12/2022**



<http://ssm.gob.mx>



Servicios de Salud Morelos



@MorelosSalud

Callejón Borda N°3 Col. Centro C.P. 62000
Teléfono (777) 312 62 31 / 314 33 36 ext. 222

**Calle Gómez Azcárate No. 205, Col. Lomas de la Selva
C.P. 62270, Cuernavaca, Morelos. Tel.: 777 102 25 56**