

**INFORME DE MONITOREO DE MEDIOS\***

Fecha: 14/11/2022

Semana N° 46

Coordinación de Vigilancia Epidemiológica

\*Vigilancia basada en eventos de interés epidemiológico mediante el monitoreo de medios abiertos de comunicación locales y nacionales.

**Reporte de eventos:**

Amenaza	Tema	Medio	Fecha	Resumen	Liga	Prioridad
Biológico	Pobreza alimentaria en Morelos	El Sol de Cuernavaca	13 noviembre 2022	<b>Medio millón de morelenses están en condición de carencia alimentaria.</b> Y aunque el programa Cruzada contra el Hambre, del expresidente Enrique Peña Nieto, registró avances importantes en la entidad que fue la primera en grado de cumplimiento.	<a href="https://www.elsoldecuernavaca.com.mx/local/persiste-la-pobreza-alimentaria-en-morelos-9183524.html">https://www.elsoldecuernavaca.com.mx/local/persiste-la-pobreza-alimentaria-en-morelos-9183524.html</a>	Bajo
Violencia	Violencia en Morelos	Diario de Morelos	14 noviembre 2022	Los casi 600 elementos de la Guardia Nacional que llegaron a Morelos reforzaran las tareas de combate a la inseguridad en los municipios con mayor incidencia delictiva, informó el Teniente Coronel Jorge Rivas Villa, 2/o. Comandante del 21/o Batallón de Infantería.	<a href="https://www.diariode-morelos.com/noticias/refuerzan-seguridad-de-morelos-600-elementos-de-guardia-nacional">https://www.diariode-morelos.com/noticias/refuerzan-seguridad-de-morelos-600-elementos-de-guardia-nacional</a>	Bajo
Biológico	Diabetes tercera causa de muerte en México	Diario de Morelos	14 noviembre 2022	Cada 14 de noviembre se conmemora el Día Mundial de la Diabetes, como una oportunidad para crear conciencia sobre el impacto de la diabetes en la salud de las personas, así como para destacar las oportunidades que existen para fortalecer la prevención, diagnóstico y tratamiento de esta enfermedad.	<a href="https://www.diariode-morelos.com/noticias/hoy-se-conmemora-la-diabetes-es-la-tercera-causa-de-muerte-en-mexico">https://www.diariode-morelos.com/noticias/hoy-se-conmemora-la-diabetes-es-la-tercera-causa-de-muerte-en-mexico</a>	Bajo
Biológico	Casos activos Covid-19	Diario de Morelos	14 noviembre 2022	La Secretaría de Salud informa que a la fecha en Morelos se han estudiado 367 mil 988 personas, de las cuales se han confirmado 91 mil 685 con coronavirus COVID-19; 54 están activas y se han registrado 5 mil 321 defunciones.	<a href="https://www.diariode-morelos.com/noticias/hasta-el-d-de-hoy-nicamente-se-reportan-54-casos-activos-de-covid19-en-morelos">https://www.diariode-morelos.com/noticias/hasta-el-d-de-hoy-nicamente-se-reportan-54-casos-activos-de-covid19-en-morelos</a>	Bajo
Biológico	Vacunación Covid-19 en menores de 5-11 años	Diario de Morelos	14 noviembre 2022	Con el objetivo de ampliar la cobertura de vacunación contra COVID-19, autoridades federales y estatales informaron que se mantiene la inmunización a niñas y niños de 5 a 11 años de edad, en los puntos activos el 14 de noviembre de 2022, en un horario de 09:00 a 16:00 horas.	<a href="https://www.diariode-morelos.com/noticias/vacunacion-contra-covid-19-menores-de-5-11-aos">https://www.diariode-morelos.com/noticias/vacunacion-contra-covid-19-menores-de-5-11-aos</a>	Bajo
Biológico	COPRISEM capacita en manejo de alimentos	Diario de Morelos	14 noviembre 2022	Pues la labor de vigilar que esas medidas se cumplan es solo una de las responsabilidades que tiene la Comisión para la Protección Contra Riesgos Sanitarios del Estado de Morelos (Coprism) de los Servicios de Salud, y una de las estrategias para lograrlo es la capacitación constante de los trabajadores del sector gastronómico.	<a href="https://www.diariode-morelos.com/noticias/da-coprism-capacitacion-en-manejo-de-alimentos-en-establecimientos-de-morelos">https://www.diariode-morelos.com/noticias/da-coprism-capacitacion-en-manejo-de-alimentos-en-establecimientos-de-morelos</a>	Bajo
Biológico	Prevención de riesgos sanitarios	Diario de Morelos	13 noviembre 2022	Integrantes del Comité de Contingencias Sanitarias y Emergencias de Yautepec aplican el operativo para disminuir riesgos sanitarios y garantizar seguridad a los visitantes al Carnaval San Carlos 2022.	<a href="https://www.diariode-morelos.com/noticias/montan-operativo-para-reducir-riesgos-en-carnaval-de-san-carlos">https://www.diariode-morelos.com/noticias/montan-operativo-para-reducir-riesgos-en-carnaval-de-san-carlos</a>	Bajo
Biológico	Escuelas saludables	La Unión	14 noviembre 2022	Para concretar los beneficios de la reforma que establece los "entornos escolares saludables" y prohíbe la publicidad y comercialización de bebidas azucaradas y comida chatarra en los planteles escolares, es necesaria la reglamentación e intervención de las autoridades de salud.	<a href="https://www.launion.com.mx/morelos/sociedad/noticias/217002-necesario-respaldo-escuelas-saludables-padres-de-familia.html">https://www.launion.com.mx/morelos/sociedad/noticias/217002-necesario-respaldo-escuelas-saludables-padres-de-familia.html</a>	Bajo



<http://ssm.gob.mx>



Servicios de Salud Morelos



@MorelosSalud

Callejón Borda N°3 Col. Centro C.P. 62000  
Teléfono (777) 312 62 31 / 314 33 36 ext. 222

**Calle Gómez Azcárate No. 205, Col. Lomas de la Selva  
C.P. 62270, Cuernavaca, Morelos. Tel.: 777 102 25 56**

Amenaza	Tema	Medio	Fecha	Resumen	Liga	Prioridad
<b>Biológico</b>	<b>Pobreza alimentaria en Morelos</b>	La Unión	13 noviembre 2022	El secretario de Salud Marco Antonio Cantú Cuevas, llamó a los padres de familia a llevar a sus hijas o hijos a los centros de salud a revisión en cuanto detecten síntomas de enfermedades respiratorias, para que sea un médico el que decida si puede o no acudir a clases.	<a href="https://www.launion.com.mx/morelos/sociedad/noticias/217001-medico-debe-revisar-sintomas-de-enfermedades-respiratorias-en-ninos.html">https://www.launion.com.mx/morelos/sociedad/noticias/217001-medico-debe-revisar-sintomas-de-enfermedades-respiratorias-en-ninos.html</a>	Bajo
<b>Biológico</b>	<b>Descarga de aguas negras en laguna de Coatetelco</b>	La Unión	14 noviembre 2022	El grupo de pescadores de los dos lagos informó que fue detectada la presencia de un tipo de alga en la laguna de Coatetelco, por lo que solicitó que se realicen estudios de la calidad del agua.	<a href="https://www.launion.com.mx/morelos/zona-sur/noticias/217010-por-descargas-de-aguas-negras-se-desarrolla-alga-en-coatetelco.html">https://www.launion.com.mx/morelos/zona-sur/noticias/217010-por-descargas-de-aguas-negras-se-desarrolla-alga-en-coatetelco.html</a>	Bajo
<b>Biológico</b>	<b>Casos de viruela símica en México</b>	Lo de Hoy	14 noviembre 2022	La Secretaría de Salud (SSA) informó que se han confirmado 3 mil 007 contagios de viruela símica en el país, 358 casos se encuentran en estudio y mil 631 fueron descartados mediante prueba de laboratorio.	<a href="https://lodehoy.com.mx/nacional/2022/11/14/26137/hay-3-mil-casos-de-viruela-simica-en-mexico">https://lodehoy.com.mx/nacional/2022/11/14/26137/hay-3-mil-casos-de-viruela-simica-en-mexico</a>	Bajo



<http://ssm.gob.mx>



Servicios de Salud Morelos



@MorelosSalud

Callejón Borda N°3 Col. Centro C.P. 62000  
Teléfono (777) 312 62 31 / 314 33 36 ext. 222

**Calle Gómez Azcárate No. 205, Col. Lomas de la Selva  
C.P. 62270, Cuernavaca, Morelos. Tel.: 777 102 25 56**

**INFORME DE RIESGOS METEOROLÓGICOS**

Fecha: 14/11/2022

Semana N° 46

Coordinación de Vigilancia Epidemiológica

**Fuente:** Servicio Meteorológico Nacional de México, CONAGUA.

**EL FRENTE FRÍO Núm. 9 OCASIONARÁ RACHAS DE VIENTO MUY FUERTES EN EL NOROESTE Y NORTE DE MÉXICO**

Este día, el **frente Núm. 8** se extenderá sobre el Mar Caribe y ocasionará lluvias aisladas en Quintana Roo. A su vez, la **masa de aire frío** asociada a dicho frente, modificará sus características térmicas y ambos sistemas dejarán de afectar el territorio nacional. Por otra parte, el **frente frío Núm. 9** será reforzado por una nueva **masa de aire frío** y se desplazará sobre el norte y noreste de la República Mexicana, generando lluvias con intervalos de chubascos que podrían acompañarse de descargas eléctricas en Tamaulipas. La **masa de aire frío** que impulsará al **frente frío Núm. 9** producirá rachas de viento fuertes en el norte y noreste del país, además de originar un **nuevo evento de "Norte"** en el litoral de Tamaulipas, principalmente en la madrugada del martes. Asimismo, la **entrada de humedad** de ambos océanos propiciará lluvias y chubascos en zonas del centro, oriente, sur y sureste mexicano. Finalmente, una **circulación anticiclónica** en niveles medios de la atmósfera ocasionará baja probabilidad de lluvias en el noroeste, norte y occidente del país.

**Las lluvias mencionadas podrán estar acompañadas de descargas eléctricas fuertes rachas de viento y posible caída de granizo, además, podrían incrementar los niveles de ríos y arroyos y ocasionar deslaves e inundaciones.**

**Lluvias aisladas (0.1-5mm):**

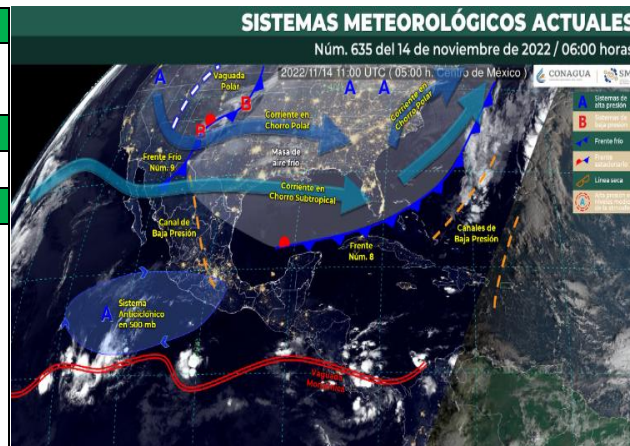
San Luis Potosí, Querétaro, Hidalgo, Puebla, Estado de México y Quintana Roo.

**Temperaturas Máximas de 30-35 °C:**

Michoacán, Guerrero y Oaxaca.

**Pronostico en región Mesa Central:**

Cielo parcialmente nublado la mayor parte del día. Por la tarde, probabilidad de lluvias aisladas en Querétaro, Hidalgo y Puebla. Ambiente fresco por la mañana, así como frío con posibles heladas en sierras de Guanajuato, Hidalgo, Tlaxcala y Puebla. Viento de dirección variable de 10 a 25 km/h en la región, con rachas de hasta 35 km/h en Guanajuato.



<http://ssm.gob.mx>



Servicios de Salud Morelos



@MorelosSalud

Callejón Borda N°3 Col. Centro C.P. 62000  
Teléfono (777) 312 62 31 / 314 33 36 ext. 222

**Calle Gómez Azcárate No. 205, Col. Lomas de la Selva  
C.P. 62270, Cuernavaca, Morelos. Tel.: 777 102 25 56**

**INFORME DE MONITOREO VOLCÁNICO Y SISMOLÓGICO**

Fecha: 14/11/2022

Semana N° 46

Coordinación de Vigilancia Epidemiológica

**Fuente:** Servicio Sismológico Nacional, UNAM. / Centro nacional de Prevención de Desastres (CENAPRED)-SEGOB, SENEAM-SCT y NOAA.

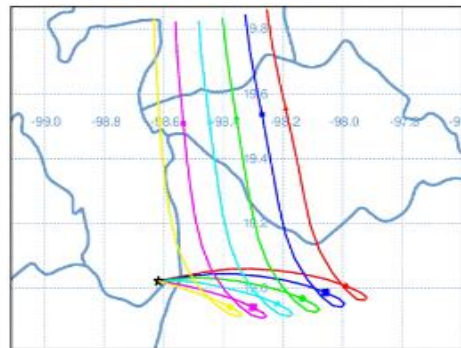
En las últimas 24 horas, mediante los sistemas de **monitoreo del volcán Popocatepetl**, se detectaron **92 exhalaciones, acompañadas de vapor de agua, gases volcánicos y en ocasiones ligeras cantidades de ceniza**. Adicionalmente, se registraron **73 minutos de temblor, de los cuales 29 minutos** fueron de tipo armónico y 44 de alta frecuencia. Asimismo se contabilizaron **2 explosiones menores ayer, a las 19:33 y 20:57 h.**

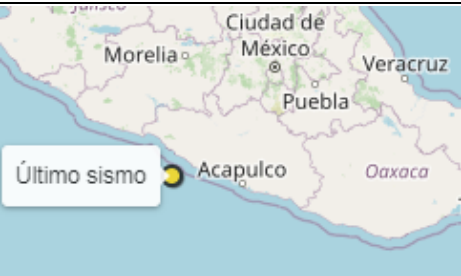
	SEMAFORO	AMARILLO-FASE 2	RECOMENDACIONES PARA LA FASE AMARILLO FASE 2
<b>NIVEL DE ALERTA</b>	<p><b>El volcán presenta incremento en su actividad, con explosiones esporádicas:</b></p> <ul style="list-style-type: none"> <li>Pluma continúa de vapor de agua y gas.</li> <li>Caída de ceniza leves a moderadas en poblaciones cercanas.</li> <li>Lanzamiento de fragmentos incandescentes y posibilidad de flujos piroclásticos de corto alcance asociado a las explosiones.</li> <li>Crecimiento y destrucción de domos de lava.</li> <li>Flujos de lodo o escombros de corto alcance.</li> </ul>		<ol style="list-style-type: none"> <li>Continuar con el <b>radio de seguridad de 12 km</b>, por lo que la <b>permanencia</b> en esa área <b>no está permitida</b>.</li> <li>Controlar el tránsito entre Santiago Xalitzintla y San Pedro Nexapa, vía Paso de Cortés.</li> <li>A las autoridades de <b>Protección Civil</b>, <b>mantener sus procedimientos preventivos</b>, de acuerdo con sus planes operativos.</li> <li>A la <b>población</b> se le recomienda <b>elegir la atención a los avisos de las autoridades de su localidad</b> y se exhorta a no acercarse al volcán, y mucho menos al cráter.</li> <li><b>Mantenerse fuera de cañadas ante posibles flujos de lodo</b>, principalmente en temporada de lluvias.</li> </ol>

**PRONOSTICO DE CAIDA DE CENIZA**

En caso de una exhalación de ceniza volcánica, **el pronóstico de trayectoria hacia el este, cambiando al norte y al nor-noreste** (simulando exhalación cada hora en las próximas 6 horas), a su paso por la zona oeste, y centro del estado de Puebla, para las **primeras 12 horas de pronóstico**, (09:00 a las 21:00 hora local). **Posteriormente para las últimas 12 horas de pronóstico** (21:00 a las 09:00 hora local del día siguiente), las trayectorias continúan hacia la zona oeste, centro y centro-norte del estado de Puebla; zona sur, suroeste, oeste, noroeste, centro y norte del estado de Tlaxcala; zona noreste del Estado de México y zona sureste del estado de Hidalgo.

**SIN PRONOSTICO DE CAIDA DE CENIZA PARA EL ESTADO**



<b>SISMOS</b>	<p>Se registró sismo de magnitud de <b>3.7 grados</b> Richter, a las 04:54:54 hrs con localización del epicentro a 60 km al suroeste de Petatlán, Guerrero.</p> <p><b>NO PERCIBIDO EN EL ESTADO DE MORELOS.</b></p>	
	<p><b>REPORTE DE DAÑOS A LA POBLACION</b></p> <p>Sin reporte de daños a la población ni a la infraestructura en salud.</p>	




**INFORME DE MONITOREO DE TEMPERATURAS Y CALIDAD DEL AIRE**

Fecha: 14/11/2022

Semana N° 46

Coordinación de Vigilancia Epidemiológica

Fuente: Comisión Estatal de Agua (CEAGUA)



**PRONOSTICO DE TEMPERATURAS POR MUNICIPIO**

Municipio	Min.	Max.	Municipio	Min.	Max.
Amacuzac	12°	32°	Tepalcingo	15°	31°
Cuahtla	14°	30°	Ayala	15°	32°
Jiutepec	14°	28°	Huitzilac	06°	19°
Temixco	15°	33°	Tepoztlán	12°	30°
Tlaltizapan	14°	32°	Zacualpan	11°	25°
Axochiapan	16°	32°	Tlalquitenango	16°	35°
Cuernavaca	12°	28°	Puente de Ixtla	15°	34°
Jojutla	16°	35°			

**TEMPERATURAS MÁXIMAS Y MÍNIMAS, ULTIMAS 24 HRS**

Mínimas	Máximas
Huitzilac 06° / 19°	Tlalquitenango 16° / 35°
Tetela del Volcán 10° / 20°	Jojutla 16° / 35°
Totolapan 10° / 22°	Axochiapan 16° / 32°
Ocuituco 12° / 22°	Zacatepec 17° / 31°



**CALIDAD DEL AIRE**

ÍNDICE AIRE Y SALUD	NIVEL DE RIESGO ASOCIADO	RECOMENDACIONES	
		GRUPOS SENSIBLES	PARA TODA LA POBLACIÓN
<p>Estación de Monitoreo Cuernavaca Centro, Morelos</p> <p><b>50</b> <b>Moderado</b> Updated on Monday 7:00 Temp.: 17°C</p> <p>Current Past 48 hours data</p> <p>PM2.5 AQI 50 6 12 18 domingo 6 12 18 lunes 34 93</p> <p>PM10 AQI 23 20 55</p>	<p><b>Moderado</b></p> <p>Las personas sensibles pueden experimentar síntomas respiratorios (asmáticos), posible agravamiento de enfermedad pulmonar y cardiaca en personas con enfermedad cardiopulmonar y adultos mayores.</p>	<p>Considera reducir las actividades físicas vigorosas al aire libre.</p>	<p>Disfruta las actividades al aire libre.</p>



<http://ssm.gob.mx>



Servicios de Salud Morelos



@MorelosSalud

Callejón Borda N°3 Col. Centro C.P. 62000  
Teléfono (777) 312 62 31 / 314 33 36 ext. 222

Calle Gómez Azcárate No. 205, Col. Lomas de la Selva  
C.P. 62270, Cuernavaca, Morelos. Tel.: 777 102 25 56

**INFORME DE MONITOREO EPIDEMIOLÓGICO**

Fecha: 14/11/2022

Semana N° 46

Coordinación de Vigilancia Epidemiológica

**Fuente:** Jurisdicciones Sanitarias del estado de Morelos.

**JURISDICCION SANITARIA I:**

**SIN EVENTOS EXTRAORDINARIOS NOTIFICADOS POR LA JURISDICCIÓN SANITARIA.**

**JURISDICCION SANITARIA II:**

**SIN EVENTOS EXTRAORDINARIOS NOTIFICADOS POR LA JURISDICCIÓN SANITARIA.**

**JURISDICCION SANITARIA III:**

**SIN EVENTOS EXTRAORDINARIOS NOTIFICADOS POR LA JURISDICCIÓN SANITARIA.**



<http://ssm.gob.mx>



Servicios de Salud Morelos



@MorelosSalud

Callejón Borda N°3 Col. Centro C.P. 62000  
Teléfono (777) 312 62 31 / 314 33 36 ext. 222

**Calle Gómez Azcárate No. 205, Col. Lomas de la Selva  
C.P. 62270, Cuernavaca, Morelos. Tel.: 777 102 25 56**