

INFORME DE MONITOREO DE MEDIOS*

Fecha: 02/09/2022

Semana N° 35

Coordinación de Vigilancia Epidemiológica

*Vigilancia basada en eventos de interés epidemiológico mediante el monitoreo de medios abiertos de comunicación locales y nacionales.

Reporte de eventos:

Amenaza	Tema	Medio	Fecha	Resumen	Liga	Prioridad
Violencia	Abuso sexual en Morelos	El Sol de Cuernavaca	01 septiembre 2022	Del inicio de la pandemia a la fecha son tres casos de abuso sexual infantil en el ámbito escolar, mismos por los que se han levantado denuncias penales, reveló la titular del Sistema Estatal de Protección de las Niñas, Niños y Adolescentes (Sippina) , Danae Denigri; sin embargo, pudieran haber más casos de los que se denuncian formalmente pues durante la contingencia sanitaria los abusos aumentaron.	https://www.elsoldecuernavaca.com.mx/policiaca/documentantres-casos-de-abuso-sexual-infantil-en-el-ambito-escolar-8825543.html	Bajo
Biológico	Aumento de casos de dengue	Diario de Morelos	01 septiembre 2022	La Dirección General de Epidemiología (DGE), perteneciente a la Secretaría de Salud Federal, informó que en el país se registran tres mil 417 casos de dengue, de los cuales, el 69 por ciento de ellos se concentran en el Estado de México, Tabasco, Veracruz, Chiapas y Oaxaca.	https://www.diariodemorelos.com/noticias/repunta-incidencia-en-casos-de-dengue-en-temoac-y-temixco	Bajo
Biológico	Nuevo responsable de PC	Diario de Morelos	02 septiembre 2022	Ante la temporada de lluvias, el titular de la Secretaría de Gobierno le pidió mantener coordinación y comunicación permanente con los ayuntamientos, y sobre todo actuar en tiempo y forma en caso de algún peligro colectivo o desastre natural o humano.	https://www.diariodemorelos.com/noticias/sustituye-manuel-mercado-enrique-clement-en-proteccion-civil-d-morelos	Bajo
Biológico	Crecimiento de cauce de río por lluvias	La Unión	02 septiembre 2022	La crecida del caudal del río Cuautla a causa de las lluvias recientes arrasó con el paso peatonal que de manera improvisada habían implementado los vecinos para cruzarlo tras desaparecer el vado de Cuautlixco por la construcción de un nuevo puente.	https://www.launion.com.mx/morelos/cuautla/noticias/212638-crecida-del-rio-cuautla-afecta-paso-peatonal-en-cuautlixco.html	Bajo
Biológico	Casos acumulados Covid-19	La Unión	01 septiembre 2022	La Secretaría de Salud informó este jueves en un comunicado que a la fecha en Morelos se han estudiado 354 mil 347 personas, de las cuales se han confirmado 89 mil 448 con coronavirus covid-19; 302 están activas y se han registrado 5 mil 318 defunciones.	https://www.launion.com.mx/morelos/avances/noticias/212688-en-morelos-89-448-casos-confirmados-acumulados-de-covid-19-y-5-318-decesos.html	Bajo



<http://ssm.gob.mx>



Servicios de Salud Morelos



@MorelosSalud

Callejón Borda N°3 Col. Centro C.P. 62000
Teléfono (777) 312 62 31 / 314 33 36 ext. 222

Calle Gómez Azcárate No. 205, Col. Lomas de la Selva
C.P. 62270, Cuernavaca, Morelos. Tel.: 777 102 25 56

INFORME DE RIESGOS METEOROLÓGICOS

Fecha: 01/09/2022

Semana N° 35

Coordinación de Vigilancia Epidemiológica

Fuente: Servicio Meteorológico Nacional de México, CONAGUA.

LLUVIAS PUNTUALES TORRENCIALES QUE PODRÍAN GENERAR DESLAVES E INUNDACIONES EN OAXACA Y CHIAPAS

Este día, el **monzón mexicano** se mantendrá sobre el noroeste del país, originando lluvias puntuales muy fuertes en Sinaloa, Chihuahua y Durango. Así mismo, la **Tormenta Tropical "Javier"** se ubicará al oeste de Baja California Sur y originará lluvias puntuales intensas en dicha entidad. Por otra parte, una **zona de baja presión con alta probabilidad para desarrollo ciclónico** en el sur del Golfo de Tehuantepec, interaccionará con las **ondas tropicales Núm. 25 y 26** sobre el centro y sur de la República Mexicana respectivamente, propiciando lluvias puntuales intensas a torrenciales en Guerrero, Oaxaca, Veracruz, Tabasco y Chiapas; así como muy fuertes en Michoacán, Estado de México, Puebla y Morelos. Un **canal de baja presión** extendido a lo largo de la Sierra Madre Occidental y el ingreso de humedad del Océano Pacífico asociado con la circulación de la **T.T. "Javier"**, ocasionará lluvias puntuales muy fuertes en Nayarit y Jalisco, mientras que un segundo **canal de baja presión** en el Golfo de México y la entrada de humedad del Golfo de México y Mar Caribe, producirán lluvias puntuales muy fuertes en Campeche y Quintana Roo, así como lluvias puntuales fuertes en Coahuila, Nuevo León, Tamaulipas, San Luis Potosí y Yucatán. Las lluvias antes mencionadas podrían generar *incremento en los niveles de ríos y arroyos, deslaves e inundaciones*. Finalmente, se pronostica ambiente vespertino cálido a caluroso en la mayor parte del país, con temperaturas que podrían superar los 40°C en zonas de Baja California y Sonora.

Las lluvias mencionadas podrán estar acompañadas de descargas eléctricas fuertes rachas de viento y posible caída de granizo, además de que podrían incrementar los niveles de ríos y arroyos y ocasionar deslaves e inundaciones en zonas bajas

lluvias fuertes con puntuales muy fuertes (50-75mm):

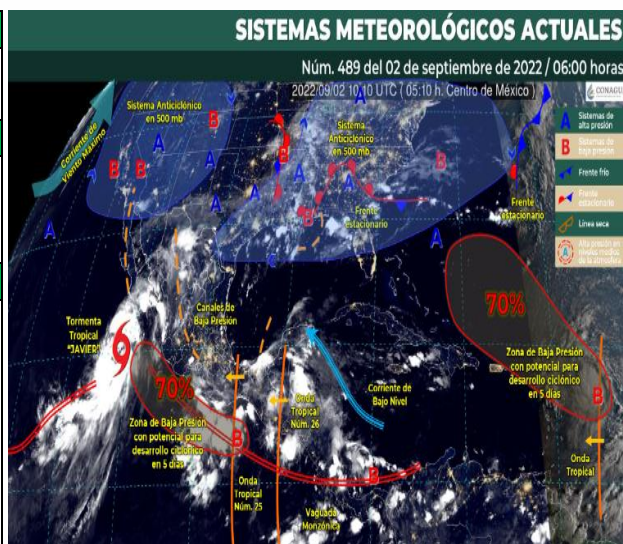
Chihuahua, Durango, Sinaloa, Nayarit, Jalisco, Michoacán, Estado de México, Puebla, **Morelos**, Campeche y Quintana Roo.

Temperaturas Máximas de 30-35 °C:

Chihuahua, Coahuila, Durango, Zacatecas, Jalisco, Colima, Guerrero, Oaxaca, Chiapas, Querétaro, Hidalgo, Puebla, Tabasco, Campeche y Yucatán.

Pronostico en región Mesa Central:

Cielo medio nublado a nublado durante el día. Ambiente matutino fresco y frío con bancos de niebla en zonas serranas. Por la tarde, ambiente templado a cálido. **Lluvias puntuales muy fuertes en Puebla y Morelos**, chubascos en Querétaro, Hidalgo y Tlaxcala, así como lluvias aisladas en Guanajuato; todas con descargas eléctricas y posible caída de granizo. Viento de componente este de 10 a 20 km/h en la región con rachas de 30 a 40 km/h en zonas de tormenta.



<http://ssm.gob.mx>



Servicios de Salud Morelos



@MorelosSalud

Callejón Borda N°3 Col. Centro C.P. 62000
Teléfono (777) 312 62 31 / 314 33 36 ext. 222

**Calle Gómez Azcárate No. 205, Col. Lomas de la Selva
C.P. 62270, Cuernavaca, Morelos. Tel.: 777 102 25 56**

INFORME DE MONITOREO VOLCÁNICO Y SISMOLÓGICO

Fecha: 02/09/2022

Semana N° 35

Coordinación de Vigilancia Epidemiológica

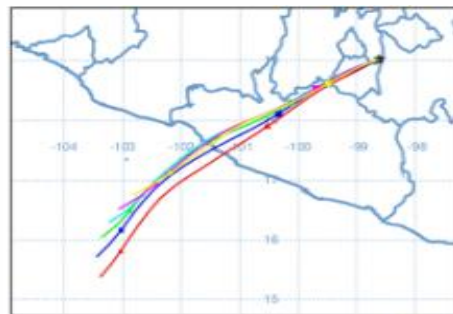
Fuente: Servicio Sismológico Nacional, UNAM. / Centro nacional de Prevención de Desastres (CENAPRED)-SEGOB, SENEAM-SCT y NOAA.

En las últimas 24 horas, mediante los sistemas de **monitoreo del volcán Popocatepetl**, se detectaron **33 exhalaciones de baja intensidad, acompañadas de vapor de agua, gases volcánicos y en ocasiones ligeras cantidades de ceniza**. Adicionalmente, se contabilizaron **78 minutos de tremor**, de los cuales **65 minutos fueron de alta frecuencia y 13 minutos de armónico**. Se registró un sismo volcanotectónico, ayer a las 22:35 hora local, con magnitud de 1.8. Al momento de **este reporte debido a las condiciones meteorológicas no se tiene visibilidad**.

SEMAFORO		AMARILLO-FASE 2	RECOMENDACIONES PARA LA FASE AMARILLO FASE 2
NIVEL DE ALERTA	<p>El volcán presenta incremento en su actividad, con explosiones esporádicas:</p> <ul style="list-style-type: none"> Pluma continua de vapor de agua y gas. Caída de ceniza leves a moderadas en poblaciones cercanas. Lanzamiento de fragmentos incandescentes y posibilidad de flujos piroclásticos de corto alcance asociado a las explosiones. Crecimiento y destrucción de domos de lava. Flujos de lodo o escombros de corto alcance. 		<ol style="list-style-type: none"> Continuar con el radio de seguridad de 12 km, por lo que la permanencia en esa área no está permitida. Controlar el tránsito entre Santiago Xalitzintla y San Pedro Nexapa, vía Paso de Cortés. A las autoridades de Protección Civil, mantener sus procedimientos preventivos, de acuerdo con sus planes operativos. A la población se le recomienda elegir la atención a los avisos de las autoridades de su localidad y se exhorta a no acercarse al volcán, y mucho menos al cráter. Mantenerse fuera de cañadas ante posibles flujos de lodo, principalmente en temporada de lluvias.

PRONOSTICO DE CAIDA DE CENIZA

En caso de una exhalación de ceniza volcánica, **el pronóstico de trayectoria hacia el oeste-suroeste** (simulando exhalación cada hora en las próximas 6 horas), a su paso por la zona este del Estado de México; **zona noreste, centro-norte y oeste-suroeste del estado de Morelos** y zona norte, centro-oeste y oeste, para las **primeras 12 horas de pronóstico**, (09:00 a las 21:00 hora local). Posteriormente para las últimas 12 horas de pronóstico (21:00 a las 09:00 hora local del día siguiente), las trayectorias continúan hacia la zona norte, centro-oeste y oeste del estado de Guerrero y sobre el Océano Pacífico en donde concluirían.



SISMOS	<p>Se registró sismo de magnitud de 3.5 grados Richter, a las 04:56:45 hrs con localización del epicentro a 16 km al noroeste de Rio Grande, Oaxaca.</p> <p>NO PERCIBIDO EN EL ESTADO DE MORELOS.</p>	<p>Último sismo</p>
	<p>REPORTE DE DAÑOS A LA POBLACION</p> <p>Sin reporte de daños a la población ni a la infraestructura en salud.</p>	



<http://ssm.gob.mx>



Servicios de Salud Morelos



@MorelosSalud

Callejón Borda N°3 Col. Centro C.P. 62000
Teléfono (777) 312 62 31 / 314 33 36 ext. 222

**Calle Gómez Azcárate No. 205, Col. Lomas de la Selva
C.P. 62270, Cuernavaca, Morelos. Tel.: 777 102 25 56**


INFORME DE MONITOREO DE TEMPERATURAS Y CALIDAD DEL AIRE

Fecha: 01/09/2022

Semana N° 35

Coordinación de Vigilancia Epidemiológica

Fuente: Comisión Estatal de Agua (CEAGUA)



PRONOSTICO DE TEMPERATURAS POR MUNICIPIO			TEMPERATURAS MÁXIMAS Y MÍNIMAS, ULTIMAS 24 HRS		
Municipio	Min.	Max.	Municipio	Min.	Max.
Amacuzac	18°	31°	Tepalcingo	18°	29°
Cuautla	15°	27°	Ayala	19°	28°
Jiutepec	15°	28°	Huitzilac	08°	19°
Temixco	17°	30°	Tepoztlán	13°	27°
Tlaltizapan	19°	31°	Zacualpan	13°	24°
Axochiapan	17°	30°	Tlalquitenango	20°	33°
Cuernavaca	13°	26°	Puente de Ixtla	18°	33°
Jojutla	20°	33°			

Mínimas		Máximas	
Huitzilac	08° 19°	Tlalquitenango	20° 33°
Tetela del Volcán	10° 21°	Jojutla	20° 33°
Totolapan	12° 23°	Axochiapan	17° 30°
Ocuituco	12° 23°	Zacatepec	18° 30°



CALIDAD DEL AIRE

ÍNDICE AIRE Y SALUD	NIVEL DE RIESGO ASOCIADO	RECOMENDACIONES	
		GRUPOS SENSIBLES	PARA TODA LA POBLACIÓN
<p>Estación de Monitoreo Cuernavaca Centro, Morelos</p> <p>46 Bueno Updated on Friday 8:00 Temp.: 16°C</p> <p>Current Past 48 hours data</p>	<p>Bajo</p> <p>Se considera que el riesgo es mínimo.</p>	<p>Disfruta las actividades al aire libre.</p>	



<http://ssm.gob.mx>



Servicios de Salud Morelos



@MorelosSalud

Callejón Borda N°3 Col. Centro C.P. 62000
Teléfono (777) 312 62 31 / 314 33 36 ext. 222

**Calle Gómez Azcárate No. 205, Col. Lomas de la Selva
C.P. 62270, Cuernavaca, Morelos. Tel.: 777 102 25 56**

INFORME DE MONITOREO EPIDEMIOLÓGICO

Fecha: 01/09/2022

Semana N° 35

Coordinación de Vigilancia Epidemiológica

Fuente: Jurisdicciones Sanitarias del estado de Morelos.

JURISDICCION SANITARIA I:

☞ SIN EVENTOS EXTRAORDINARIOS.

JURISDICCION SANITARIA II:

☞ SIN EVENTOS EXTRAORDINARIOS.

JURISDICCION SANITARIA III:

☞ SIN EVENTOS EXTRAORDINARIOS.



<http://ssm.gob.mx>



Servicios de Salud Morelos



@MorelosSalud

Callejón Borda N°3 Col. Centro C.P. 62000
Teléfono (777) 312 62 31 / 314 33 36 ext. 222

**Calle Gómez Azcárate No. 205, Col. Lomas de la Selva
C.P. 62270, Cuernavaca, Morelos. Tel.: 777 102 25 56**