

**INFORME DE MONITOREO DE MEDIOS\***

Fecha: 16/09/2022

Semana N° 37

Coordinación de Vigilancia Epidemiológica

\*Vigilancia basada en eventos de interés epidemiológico mediante el monitoreo de medios abiertos de comunicación locales y nacionales.

**Reporte de eventos:**

Amenaza	Tema	Medio	Fecha	Resumen	Liga	Prioridad
Derrumbe	Se resisten a abandonar zonas de riesgo	El Sol de Cuernavaca	15 septiembre 2022	A 24 horas del <b>derrumbe de un paredón en la colonia Los Pilares</b> , familias se rehúsan a dejar sus hogares, pese al riesgo que representa. Luego del accidente que dejó como saldo tres personas sin vida y cuatro heridos, el alcalde de Cuernavaca, José Luis Urióstegui Salgado, señaló que <b>son cerca de 110 viviendas las que se encuentran en peligro, quienes ya habían sido notificadas desde enero a fin de reubicarse.</b>	<a href="https://www.elsoldecuernavaca.com.mx/policiaca/familias-de-los-pilares-se-resisten-a-abandonar-sus-viviendas-8894947.html">https://www.elsoldecuernavaca.com.mx/policiaca/familias-de-los-pilares-se-resisten-a-abandonar-sus-viviendas-8894947.html</a>	Bajo
Accidente	Concluye estado de crisis	El Sol de Cuernavaca	15 septiembre 2022	La tarde noche de este jueves 14 de setiembre, el presidente municipal de Cuernavaca, <b>José Luis Urióstegui Salgado, acudió a la colonia Los Pilares para recorrer la zona devastada por el desplazamiento de piedras y tierra que cayeron en viviendas</b> asentadas en la parte baja de un paredón.	<a href="https://www.elsoldecuernavaca.com.mx/local/concluye-estado-de-crisis-en-la-colonia-los-pilares-8894274.html">https://www.elsoldecuernavaca.com.mx/local/concluye-estado-de-crisis-en-la-colonia-los-pilares-8894274.html</a>	Bajo
Biológico	Desborde de canal de riesgo en la Otilio Montaño	Diario de Morelos	15 septiembre 2022	Esta noche varios elementos de la Dirección de Protección Civil y Bomberos del municipio de Yauatepec lograron rescatar a un joven de 18 años de edad que fue arrastrado por la corriente de un canal de riego de la colonia Paraíso que se desbordó, cuando circulaba a bordo de su motocicleta.	<a href="https://www.diariodemorelos.com/noticias/rescatan-joven-arrastrado-por-la-corriente">https://www.diariodemorelos.com/noticias/rescatan-joven-arrastrado-por-la-corriente</a>	Bajo
Intoxicación por radiación	Robo de fuente radioactiva	Diario de Morelos	15 septiembre 2022	La Coordinación Estatal de Protección Civil Morelos (CEPCM) informa que, derivado del reporte de robo de un vehículo tipo pick up con número de placas PDE-9598 entre los municipios de Zumpango y Nextlalpan, Estado de México, se emitió alertamiento, ya que dicha unidad transportaba un equipo de radiografía industrial.	<a href="https://www.diariodemorelos.com/noticias/alertan-por-robo-de-fuente-radioactiva-en-estado-de-m-xico">https://www.diariodemorelos.com/noticias/alertan-por-robo-de-fuente-radioactiva-en-estado-de-m-xico</a>	Activa Red Negativa
Biológico	Recomendaciones para evitar riesgos a la salud	Diario de Morelos	15 septiembre 2022	Servicios de Salud de Morelos (SSM), a través de la Comisión para la Protección contra Riesgos Sanitarios (Coprism), invitó a la ciudadanía a atender las recomendaciones sanitarias para evitar riesgos a la salud.	<a href="https://www.diariodemorelos.com/noticias/emite-coprism-recomendaciones-para-evitar-riesgos-la-salud">https://www.diariodemorelos.com/noticias/emite-coprism-recomendaciones-para-evitar-riesgos-la-salud</a>	Bajo
Biológico	Casos acumulados Covid-19	La Unión	15 septiembre 2022	La Secretaría de Salud informó este jueves en un comunicado que a la fecha en Morelos se han estudiado 359 mil 161 personas, de las cuales se han confirmado 90 mil 493 con coronavirus covid-19; 183 están activas y se han registrado 5 mil 320 defunciones.	<a href="https://www.launion.com.mx/morelos/avances/noticias/213527-en-morelos-90-493-casos-confirmados-acumulados-de-covid-19-y-5-320-decesos.html">https://www.launion.com.mx/morelos/avances/noticias/213527-en-morelos-90-493-casos-confirmados-acumulados-de-covid-19-y-5-320-decesos.html</a>	Bajo



<http://ssm.gob.mx>



Servicios de Salud Morelos



@MorelosSalud

Callejón Borda N°3 Col. Centro C.P. 62000  
Teléfono (777) 312 62 31 / 314 33 36 ext. 222

Calle Gómez Azcárate No. 205, Col. Lomas de la Selva

**INFORME DE RIESGOS METEOROLÓGICOS**

Fecha: 16/09/2022

Semana N° 37

Coordinación de Vigilancia Epidemiológica

Fuente: Servicio Meteorológico Nacional de México, CONAGUA.

**LA TORMENTA TROPICAL "LESTER" ORIGINARÁ LLUVIAS PUNTUALES TORRENCIALES EN GUERRERO Y OAXACA, LAS CUALES PODRÍAN GENERAR DESLAVES E INUNDACIONES**

Este día, la **Tormenta Tropical "Lester"** se desplazará muy cerca de las costas de Oaxaca y Guerrero, ocasionando lluvias puntuales torrenciales en Guerrero y Oaxaca, rachas de viento de 60 a 70 km/h y oleaje de 2 a 3 metros de altura en las costas de dichos estados. Por otra parte, un extenso **canal de baja presión** que se extiende sobre el Golfo de México, propiciarán lluvias intensas en Puebla, Veracruz, Tabasco y Chiapas, lluvias muy fuertes en Campeche, además de lluvias fuertes en Tamaulipas, San Luis Potosí, Hidalgo, Yucatán y Quintana Roo. Otro **canal de baja presión** sobre la Sierra Madre Occidental y el centro de la República Mexicana, en combinación con el ingreso de humedad generado por una **zona de baja presión con probabilidad para desarrollo ciclónico**, que se localizará al suroeste de las costas de Jalisco, ocasionarán lluvias muy fuertes en Nayarit, Jalisco, Colima y Michoacán, lluvias fuertes en Sinaloa, Querétaro, Tlaxcala, Morelos, Estado de México y Ciudad de México. Las lluvias mencionadas anteriormente, estarán acompañadas de descargas eléctricas y posible caída de granizo, además podrían generar el incremento en niveles de ríos y arroyos, así como deslaves e inundaciones. También, continuará el ambiente vespertino caluroso a muy caluroso con temperaturas superiores a 35°C en zonas del noroeste, norte, noreste y oriente de la República Mexicana, así como en los estados del litoral del Océano Pacífico y la Península de Yucatán.

**Las lluvias mencionadas podrán estar acompañadas de descargas eléctricas fuertes rachas de viento y posible caída de granizo, además, podrían incrementar los niveles de ríos y arroyos y ocasionar deslaves e inundaciones.**

**Intervalos de chubascos con lluvias puntuales fuertes (25-50mm):**

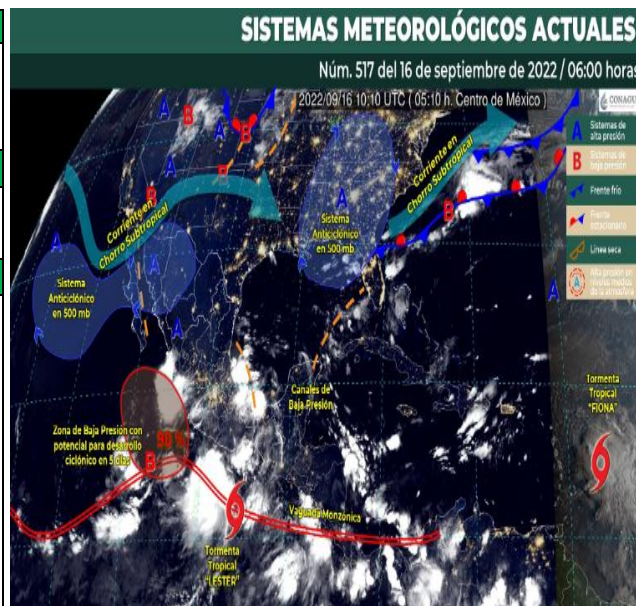
Tamaulipas, San Luis Potosí, Sinaloa, Querétaro, Hidalgo, Tlaxcala, Estado de México, Ciudad de México, **Morelos**, Yucatán y Quintana Roo.

**Temperaturas Máximas de 35-40 °C:**

Baja California Sur, Durango, San Luis Potosí, Guerrero, Oaxaca, Chiapas, Tabasco y Quintana Roo.

**Pronostico en región Mesa Central:**

**Cielo medio nublado a nublado con lluvias puntuales fuertes en Querétaro, Hidalgo, Puebla, Morelos y Tlaxcala**, así como chubascos en Guanajuato; todas con descargas eléctricas y posible caída de granizo. *Las lluvias podrían generar incremento en los niveles de ríos y arroyos, deslaves e inundaciones.* Ambiente matutino fresco a frío con bancos de niebla en zonas altas de la región y cálido por la tarde. Viento del este y noreste de 15 a 30 km/h en la región con rachas de 50 a 60 km/h en Guanajuato y Puebla.



<http://ssm.gob.mx>



Servicios de Salud Morelos



@MorelosSalud

Callejón Borda N°3 Col. Centro C.P. 62000  
Teléfono (777) 312 62 31 / 314 33 36 ext. 222

Calle Gómez Azcárate No. 205, Col. Lomas de la Selva

**INFORME DE MONITOREO VOLCÁNICO Y SISMOLÓGICO**

Fecha: 16/09/2022

Semana N° 37

Coordinación de Vigilancia Epidemiológica

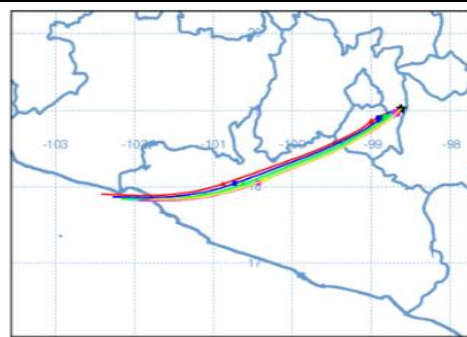
**Fuente:** Servicio Sismológico Nacional, UNAM. / Centro nacional de Prevención de Desastres (CENAPRED)-SEGOB, SENEAM-SCT y NOAA.

En las últimas 24 horas, mediante los sistemas de **monitoreo del volcán Popocatepetl**, se detectaron 5 exhalaciones de **baja intensidad, acompañadas de vapor de agua, gases volcánicos y ligeras cantidades de ceniza**. Adicionalmente se registraron 19 minutos de tremor de baja amplitud. Durante la mañana y **al momento de este reporte, se observa emisión continua de vapor de agua y gas que se dispersa en dirección sureste**.

	SEMAFORO	AMARILLO-FASE 2	RECOMENDACIONES PARA LA FASE AMARILLO FASE 2
<b>NIVEL DE ALERTA</b>	<p><b>El volcán presenta incremento en su actividad, con explosiones esporádicas:</b></p> <ul style="list-style-type: none"> <li>• Pluma continua de vapor de agua y gas.</li> <li>• Caída de ceniza leves a moderadas en poblaciones cercanas.</li> <li>• Lanzamiento de fragmentos incandescentes y posibilidad de flujos piroclásticos de corto alcance asociado a las explosiones.</li> <li>• Crecimiento y destrucción de domos de lava.</li> <li>• Flujos de lodo o escombros de corto alcance.</li> </ul>		<ol style="list-style-type: none"> <li>1. Continuar con el <b>radio de seguridad de 12 km</b>, por lo que la <b>permanencia</b> en esa área <b>no está permitida</b>.</li> <li>2. Controlar el tránsito entre Santiago Xalitzintla y San Pedro Nexapa, vía Paso de Cortés.</li> <li>3. A las autoridades de <b>Protección Civil</b>, <b>mantener sus procedimientos preventivos</b>, de acuerdo con sus planes operativos.</li> <li>4. A la <b>población</b> se le recomienda <b>elevar la atención a los avisos de las autoridades de su localidad</b> y se exhorta a no acercarse al volcán, y mucho menos al cráter.</li> <li>5. <b>Mantenerse fuera de cañadas ante posibles flujos de lodo</b>, principalmente en temporada de lluvias.</li> </ol>

**PRONÓSTICO DE CAIDA DE CENIZA**

En caso de una exhalación de ceniza volcánica, **el pronóstico de trayectoria hacia el suroeste** (simulando exhalación cada hora en las próximas 6 horas), a su paso por la zona sureste del Estado de México; **zona noreste, centro y suroeste del estado de Morelos** y zona norte del estado de Guerrero, para las **primeras 12 horas de pronóstico**, (14:00 a las 02:00 hora local). Posteriormente para las últimas 12 horas de pronóstico (02:00 a las 14:00 hora local del día siguiente), las trayectorias continúan hacia la zona norte, noroeste y oeste del estado de Guerrero y sobre el Océano Pacífico en donde concluirían.



<b>SISMOS</b>	<p>Se registró sismo de magnitud de <b>3.4 grados Richter</b>, a las 05:00:50 hrs con localización del epicentro a 24 km al oeste de Ometepec, Guerrero.</p> <p style="background-color: yellow;"><b>NO PERCIBIDO EN EL ESTADO DE MORELOS.</b></p>	
<b>REPORTE DE DAÑOS A LA POBLACION</b>		
<b>PROTECCIÓN CIVIL</b>	Sin reporte de daños a la población ni a la infraestructura en salud.	



<http://ssm.gob.mx>



Servicios de Salud Morelos



@MorelosSalud

Callejón Borda N°3 Col. Centro C.P. 62000  
Teléfono (777) 312 62 31 / 314 33 36 ext. 222

Calle Gómez Azcárate No. 205, Col. Lomas de la Selva


**INFORME DE MONITOREO DE TEMPERATURAS Y CALIDAD DEL AIRE**

Fecha: 16/09/2022

Semana N° 37

Coordinación de Vigilancia Epidemiológica

Fuente: Comisión Estatal de Agua (CEAGUA)



**PRONOSTICO DE TEMPERATURAS POR MUNICIPIO**

**TEMPERATURAS MÁXIMAS Y MÍNIMAS, ULTIMAS 24 HRS**

Municipio	Min.	Max.	Municipio	Min.	Max.
Amacuzac	17°	30°	Tepalcingo	18°	30°
Cuatla	14°	27°	Ayala	19°	30°
Jiutepec	15°	27°	Huitzilac	10°	18°
Temixco	17°	30°	Tepoztlán	13°	25°
Tlaltizapan	19°	30°	Zacualpan	12°	23°
Axochiapan	19°	30°	Tlalquitenango	19°	32°
Cuernavaca	13°	25°	Puente de Ixtla	19°	34°
Jojutla	20°	32°			

**Mínimas**



**Máximas**



**CALIDAD DEL AIRE**

ÍNDICE AIRE Y SALUD	NIVEL DE RIESGO ASOCIADO	RECOMENDACIONES	
		GRUPOS SENSIBLES	PARA TODA LA POBLACIÓN
<p>Estación de Monitoreo Cuernavaca Centro, Morelos</p> <p><b>13</b> <b>Bueno</b> Updated on Friday 9:00 Primary pollutant: pm10</p> <p>Current Past 48 hours data</p>	<p><b>Bajo</b></p> <p><b>Se considera que el riesgo es mínimo.</b></p>	<p><b>Disfruta las actividades al aire libre.</b></p>	



<http://ssm.gob.mx>



Servicios de Salud Morelos



@MorelosSalud

Callejón Borda N°3 Col. Centro C.P. 62000  
Teléfono (777) 312 62 31 / 314 33 36 ext. 222

Calle Gómez Azcárate No. 205, Col. Lomas de la Selva





**MORELOS**  
2018 - 2024

**SERVICIOS  
DE SALUD**

## INFORME DE MONITOREO EPIDEMIOLÓGICO

Fecha: 16/09/2022

Semana N° 37

Coordinación de Vigilancia Epidemiológica

**Fuente:** Jurisdicciones Sanitarias del estado de Morelos.

### II JURISDICCION SANITARIA I.

☞ SIN EVENTOS EXTRAORDINARIOS.

### II JURISDICCION SANITARIA II.

☞ SIN EVENTOS EXTRAORDINARIOS.

### II JURISDICCION SANITARIA III.

☞ SIN EVENTOS EXTRAORDINARIOS.



<http://ssm.gob.mx>



Servicios de Salud Morelos



@MorelosSalud

Callejón Borda N°3 Col. Centro C.P. 62000  
Teléfono (777) 312 62 31 / 314 33 36 ext. 222

**Calle Gómez Azcárate No. 205, Col. Lomas de la Selva**